

## سلسلة بحوث جغرافية

تهدف هذه السلسلة إلى نشر البحوث الجغرافية الأصيلة التي يقوم بها الجغرافيون المصريون المتخصصون، بهدف تعريف المؤسسات العلمية العالمية والعربية، بالنشاط العلمي الذي تتبناه وتتوفر عليه الجمعية الجغرافية المصرية. وتقوم بحوث هذه " السلسلة " على الدراسات الجغرافية الميدانية، وعلى البحوث التي تهتم بطرح رؤى جديدة في مناهج البحث الجغرافي وأساليبه، كما تعنى بالبحوث النفعية في مختلف مجالات الجغرافيا التطبيقية، وهو ما يتيح للجغرافيين العرب والأجانب الإطلاع على ما تقوم به الجمعية الجغرافية المصرية التي تعد أقدم الجمعيات الجغرافية في العالم العربي، كما تعد رائدة في إجراء البحوث والدراسات الجغرافية الجادة والأصيلة. وقد تتضمن بحوث هذه " السلسلة " ملخصات مكثفة لرسائل الماجستير والدكتوراه المجازة في الجامعات المصرية والعربية وغيرها.

**ويشترط في البحوث التي تنشر ضمن هذه السلسلة مراعاة القواعد التالية :**

- \* تقبل للنشر في هذه السلسلة البحوث التي تتسم بالأصالة وتسهم في تقدم المعرفة الجغرافية.
- \* يقدم مع البحوث المكتوبة باللغة العربية ملخص (Abstract) باللغة الإنجليزية. كما يقدم مع البحوث المكتوبة بلغة أجنبية ملخص باللغة العربية.
- \* لا يزيد البحث عن ١٥٠ صفحة، ويجوز لمجلس الإدارة استثناء البحوث الممتازة من هذا الشرط.
- \* يشترط ألا يكون العمل المقدم قد سبق نشره أو قدم للنشر في أية جهة أخرى.
- \* يقدم البحث من ثلاث نسخ على الآلة الكاتبة، وتقدم الرسوم والصور على نحو يسمح بطباعتها طباعة جيدة (ويفضل أن يكون بالكمبيوتر).
- \* يكتب الباحث اسمه واسم البحث في ورقة منفصلة ويكتفى بكتابة عنوان البحث فقط على رأس البحث مراعاة لسرية التحكيم.
- \* يعرض البحث على اثنين من المحكمين من كبار الأساتذة في مجال التخصص، وفي حالة اختلاف رأي المحكمين، يرسل البحث إلى محكم ثالث مرشح، وبناء على تقاريرهم يمكن قبول البحث للنشر أو اعادته للباحث لإجراء التعديلات أو التصويبات الضرورية قبل نشره.
- \* البحوث التي تقدم للنشر لا ترد إلى مقدمها سواء نشرت أو لم تنشر.
- \* تتحمل الجمعية جميع تكاليف النشر كما تحتفظ الجمعية بحقوق النشر.
- \* يسلم للباحث ٢٠ نسخة من بحثه بعد نشره، وإذا أراد نسخاً إضافية يسدد ثمنها طبقاً لسعر البيع الذي تحدده الجمعية.

# القري المدورة في فلسطين حتى عام ١٩٥٢

## إعداد

الدكتور: يوسف أبو مايلة

أستاذ الجغرافيا الطبيعية المشارك

جامعة الأزهر - غزة

مها موسى شعت

رائدة حسين أبو زايد

بكالوريوس جغرافيا - كلية التربية

الجامعة الإسلامية - غزة

منصور نصر اللوح

ماجستير جغرافيا

محاضر بجامعة الأزهر - غزة

اهداءات ٢٠٠٢  
الجمعية الجغرافية المصرية  
القاهرة

## تمهيد :

" فلسطين " دولة عربية إسلامية ولها مكانة دينية عظيمة لجميع الأديان وهي مهبط الرسالات السماوية. وتتمتع بموقع جغرافي متميز لذلك كانت محط أطماع المستعمرين منذ القدم . وقد تعرضت " فلسطين " وعلى مر التاريخ لعدة محاولات من السيطرة الأجنبية عليها . منها السيطرة البريطانية و منح اليهود حق إنشاء دولتهم في فلسطين بإصدار قرار وعد بلفور المشنوم بتاريخ ٢- ١١ - ١٩١٧ م. وبدأت عمليات الاحتلال للأراضي الفلسطينية في حرب عام ١٩٤٨م وما بعدها ، كان في فلسطين في ذلك الوقت ما يزيد عن (٨٠٠) قرية ومدينة عربية دمرت إسرائيل منها حوالي (٤٠٠) قرية ما بين عام ١٩٤٨ وحتى عام ١٩٥٢ م، وتفاوتت درجات التدمير للمراكز العمرانية العربية من مكان لآخر. ولكن معظم المراكز التي دمرت أقيم مكانها أنماط مختلفة من المراكز العمرانية الإسرائيلية وتغيرت الأسماء العربية بأخرى عبرية.

كانت فلسطين مقسمة لعدة ألوية وكل لواء مقسم إلى أقضية وهي بدورها تشتمل على المدن والقرى والخراب والقبائل البدوية (الأعراب). وتقسّم خريطة فلسطين إلى (١٦) قضاء شكل (١). علماً بأن قضائي (نابلس - رام الله) لم يذكر في البحث حيث لم تتعرض قراهما للتدمير خلال الفترة ما بين عام ١٩٤٨-١٩٥٢ م، أما الأضية الأخرى الأربعة عشر هي التي تعرضت مدنها وقراها وخرابها للتدمير حتى عام ١٩٥٢م كما يوضحها الجدول التالي مع رسم بياني توضيحي لذلك شكل (١-١).

## يشمل البحث فصلين :

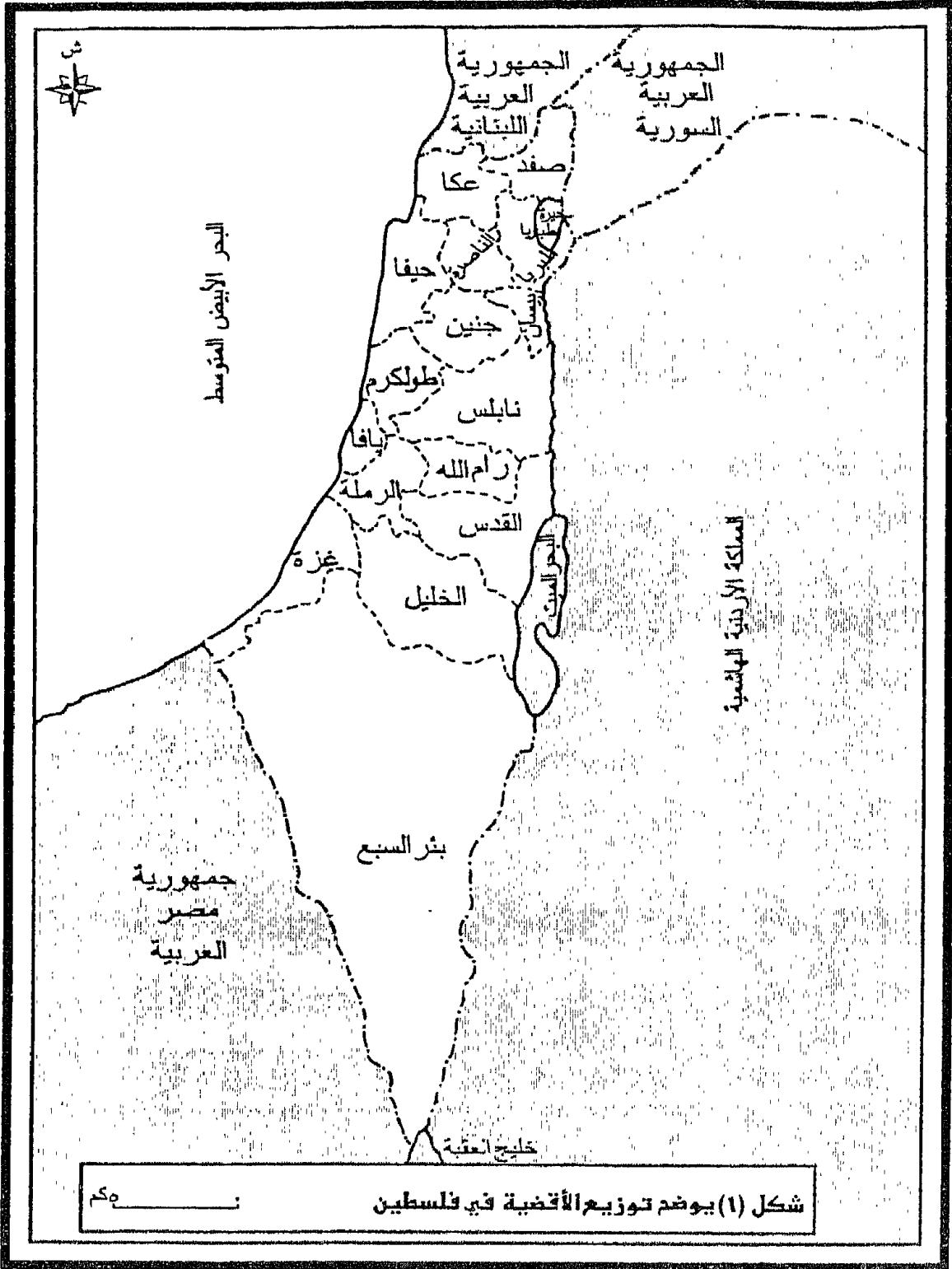
- يتناول الفصل الأول لمحة جغرافية وتاريخية عن اسم فلسطين وحدودها، وسكان فلسطين الأقدمون ، وجغرافية أرض فلسطين (الموقع ، المساحة والحدود ، التضاريس) ثم المستعمرات اليهودية في ريف فلسطين في العهدين العثماني والبريطاني .

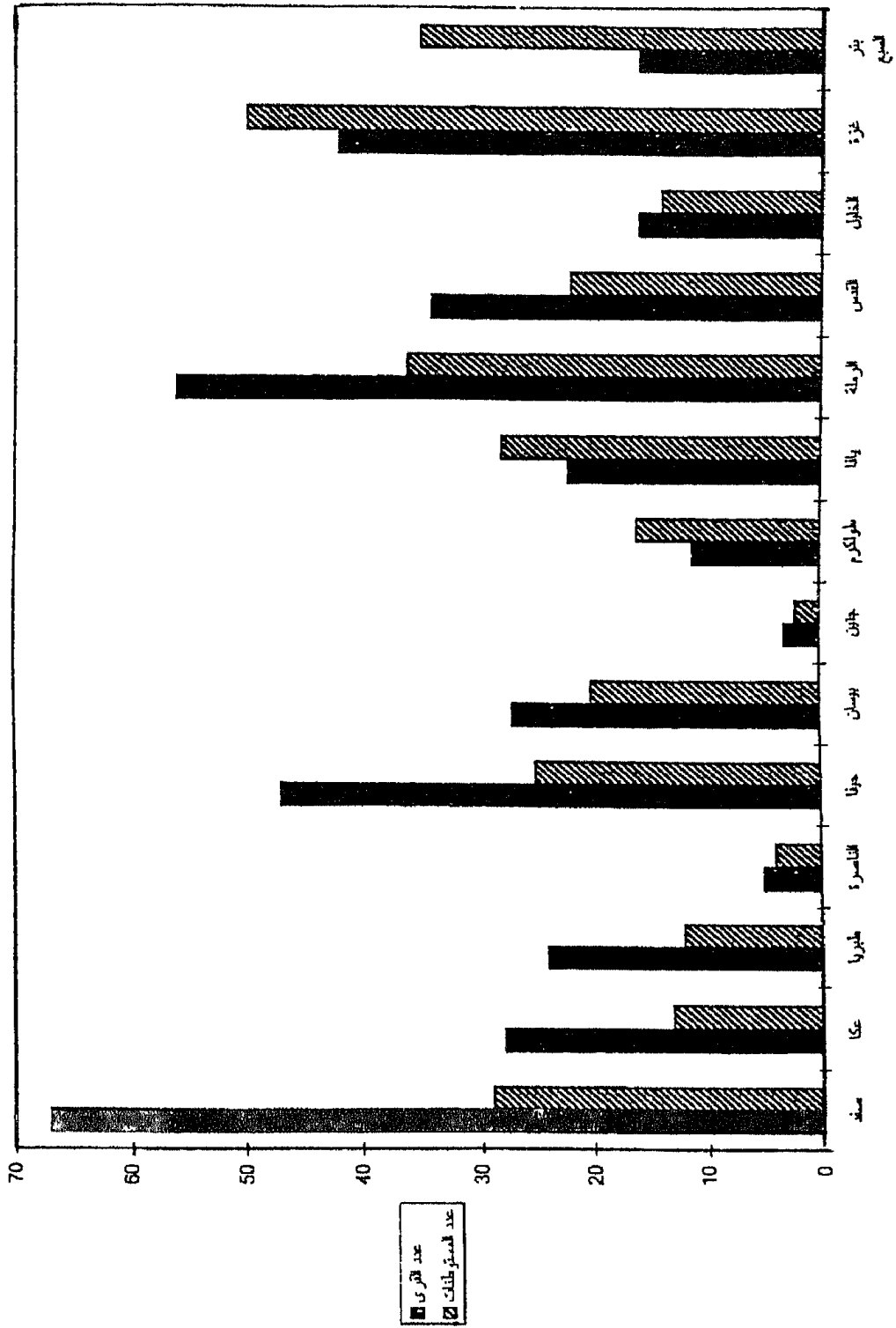
جدول (١) : يوضح عدد القرى المدمرة وعدد المستعمرات الاسرائيلية لكل قضاء.

الرقم	اسم القضاء	عدد القرى	عدد المستوطنات
١	صفد	٦٧	٢٩
٢	عكا	٢٨	١٣
٣	طبريا	٢٤	١٢
٤	الناصره	٥	٤
٥	حيفا	٤٧	٢٥
٦	بيسان	٢٧	٢٠
٧	جنين	٣	٢
٨	طولكرم	١١	١٦
٩	يافا	٢٢	٢٨
١٠	الرملة	٥٦	٣٦
١١	القدس	٣٤	٢٢
١٢	الخليل	١٦	١٤
١٣	غزة	٤٢	٥٠
١٤	بئر السبع	١٦	٣٥
المجموع	١٤ قضاء	٣٩٨ قرية	٣٠٦ مستعمرة

- يتناول الفصل الثاني دراسة لاربع عشرة قضاء تعرضت قراها للتدمير حسب ترتيبها الجغرافي من الشمال إلى الجنوب وهي ( صفد - عكا - طبريا - الناصرة - حيفا - بيسان - جنين - طولكرم - يافا - الرملة - القدس - الخليل - غزة - بئر السبع ) .

ويتضمن البحث (٢٩) خريطة، خصّ كل قضاء بخريطين إحداهما تبين القرى الفلسطينية المدمرة والأخرى تبين المستعمرات اليهودية. حيث استبدلت أسماء الأماكن الفلسطينية التي دمرت بأسماء لمراكز يهودية.





شكل (١-١) يوضح عدد القرى المدمرة وعدد المستعمرات الإسرائيلية لكل قضاء.

أعتمد الباحثون على ثلاثة خرائط أساسية في إعداد خرائط البحث<sup>(١)</sup>. كما زود البحث بملحق مفهرس بأسماء القرى والمدن العربية المدمرة وما يرادفها من أسماء يهودية حلت مكانها.

ومن الجدير بالذكر أن إسرائيل بعد حرب ١٩٦٧م قامت ببناء العديد من المستعمرات في كل من الضفة الغربية وقطاع غزة ودمرت بعض المراكز العمرانية بهما ، بالإضافة إلى ذلك قامت بتغيير معظم المعالم والملاح الجغرافية والعمرانية لخريطة فلسطين قبل ١٩٤٨م وبعد ١٩٦٧م وهذا موضوع آخر للبحث . يتضح من ذلك أن إسرائيل تهدف منذ إنشائها إلى إزالة أي أثر لأي موضع فلسطيني ، فالبحث يعتبر من الموضوعات الجغرافية الهامة التي شعر الباحثون بأهمية وجودها ونشرها ولتحملها الأجيال القادمة ولتبقى فلسطين عربية إسلامية، ولنحافظ على تاريخها و جغرافيتها و مدنها و قراها رغم كل وسائل التغيير اليهودي. حتى تشرق شمس الحرية الحقة ويعود الحق إلى أصحابه وتحرس القدس من الأيدي الصهيونية كما وعدنا الله عز وجل .

قال تعالى في كتابه العزيز

(( وليدخلوا المسجد كما دخلوه أول مرة وليتبروا ما علوا تتبيرا ))

صدق الله العظيم

[ سورة الإسراء آية ]

الباحثون

١- خريطة القرى المدمرة في فلسطين ١٩٤٨ - ١٩٥٠ م .

و خريطة إسرائيل الحدود السياسية للمناطق المجاورة " باللغة الإنجليزية " .

خريطة فلسطين بين الانتداب و الانتهاج .





## الفصل الأول

### لمحة جغرافية وتاريخية عن فلسطين

- اسم فلسطين وحدودها.
- سكان فلسطين القدامى .
- جغرافية فلسطين (أرض كنعان).
- المستعمرات اليهودية في ريف فلسطين في العهدين العثماني والبريطاني (١٨٥٤-١٩٤٨م).

## تَهْيِيْد

### اسم فلسطين وحدودها

تقع أرض فلسطين في جنوبي سوريا وشرقي البحر المتوسط ولقد تعرضت فلسطين لغزوات سلمية وحربية كثيرة بسبب الموقع الجغرافي الهام وصلتها بالتاريخ السياسي والروحي . لعل أقدم اسم أطلق على هذه الأرض المسماة فلسطين اليوم هو " أرض كنعان" وذلك أمر طبيعي لأن أول شعب تاريخي استقر في تلك البلاد، والبلاد المجاورة هم الكنعانيون ، القبيلة السامية التي جاءت من الجزيرة العربية فيما يرجحه الباحثون في أوائل الألف الثالث قبل الميلاد .

وفي أواخر القرن الثاني عشر وأوائل القرن الحادي عشر قبل الميلاد أخذت شعوب بحرية - وهو الإسم الذي أطلق عليها - لعلها جاءت من غرب آسيا الصغرى ومن العالم الإيجي ، أو حتى من بعض الجزر الإيطالية ، أخذت تهاجم السواحل السورية اللبنانية الفلسطينية وتستقر فيها . وقد هاجمت فئات منها مصر ، ولكن رعمسيس الثالث فرعون مصر (حكم من ١١٩٨ - ١١٦٧ ق.م .) صدها عن بلاده<sup>(١)</sup> . وحددت بلاد كنعان وهي واقعة غربي نهر الأردن وسورية ، كما ورد اسم كنعان في التوراة ، ويحدها البحر غرباً ونهر الأردن وبحيرة طبرية شرقاً وخط يمضي شمالاً من تلك البحيرة ، أو من " دان " تل القاضي عند سفح جبل حرمون الجنوبي " جبل الشيخ " حتى بئر السبع . وكنعان التي أعطيت أرض فلسطين اسمها هي قبيلة عربية أما اسم بالستين ( PALESTINE ) الذي عربيه العرب فنطقوه "فلسطين" اسم مشتق من الشعب الذي كان يسكن السهول الشمالية والجنوبية من فلسطين ، ويسمى هذا الشعب " الفلسطينيين " وقد حل هذا الاسم محل كنعان، وكانت في البداية تطلق " فلسطين " على الساحل الفلسطيني المحصور من غزة إلى يافا .

كان الإغريق هم الذين بدءوا في إطلاق هذا الاسم على الجزء الداخلي من البلاد فشمّل بلاد فلسطين كلها ، فاليونان هم الذين اختاروا هذا الاسم وأطلقوه على كل أجزاء فلسطين ، وانتقل منهم إلى الرومان والبيزنطيين .

١- الموسوعة الفلسطينية، المجلد الثالث. الطبعة الأولى، عام ١٩٨٤، صفحة ٤٧٤ .

بدأ الاسم يأخذ الصفة الرسمية حينما صك الإمبراطور " فسباسيان " هذا الاسم على نقوده التي أصدرها عقب قهر الثورة اليهودية عام ٧٠م. ففي العهد الروماني قسمت فلسطين إلى ثلاثة أقسام، في العهد التركي لم تبرز فلسطين وحدة إدارية مستقلة ولكنها كانت تتبع ولاية الشام وتقسّم الولاية إلى سناجق (ألوية). وكان اسم فلسطين هو الاسم المعترف به في الأدب المسيحي ، فقد دخل هذا الاسم قبل الاحتلال وبعده إلى المعاهدات والنصوص السياسية التي تكتبها الحكومة البريطانية ، فقد استعمل في تصريح وعد بلفور ، وفي اتفاقية السلام مع تركيا (لوزان ٢٤ / ٧ / ١٩٢٣م) كما حواه صك الانتداب البريطاني.

## سكان فلسطين القدامى

و يعتبر الكنعانيون العرب هم أول شعب عرفه التاريخ ممن سكن فلسطين ، فمنذ أقدم العصور كانت شعوب الجنس السامي تسكن فلسطين ، بعد أن انتقلت إلى سورية والجزء الجنوبي منها - فلسطين - في سلسلة طويلة من الهجرات . وكانت أول هذه الهجرات عام ٣٥٠٠ ق.م التي اتجهت من شبه الجزيرة العربية نحو الشمال الشرقي، وعلى هذا العرب في فلسطين منذ خمسة آلاف سنة على الأقل .

تعتبر الهجرة الكنعانية ( منذ أربعة آلاف سنة قبل الميلاد ) هي أقدم الهجرات المعروفة ، وكانت موجتها الأولى تشمل الفينيقيين لذلك تسمى التوراة القبائل التي عاشت غربي نهر الأردن بالكنعانيين .

والكنعانيون شعب سامي عربي من العرب البائدة ، وهم فروع وقبائل متعددة منهم " اليبوسيون " وعندما كانت فلسطين عامرة بالكنعانيين واليبوسيين العرب ، جاء الغزو اليهودي في القرن الثاني عشر ق.م بقيادة موسى عليه السلام ، قادمين من مصر ، ووجدوا مقاومة عنيفة من الكنعانيين ولم يستطيعوا انتزاع السيطرة على المدن الكنعانية . ومع مرور الزمن ضعف شأن القبائل الكنعانية ، فسهل على اليهود اقتحام معاقلهم - ولم يستطيعوا أن يقيموا لهم ملكاً إلا عندما تولى داود أمرهم حوالي سنة ٩٦١ - ١٠٠٠ ق . م ، وامتلاً قلب اليهود حقداً على الكنعانيين لأنهم لم يلاقوهم بالخبز والماء عند خروجهم من مصر .

وتوالى على فلسطين بعد ذلك عهود من الغزو و السيطرة السياسية ، وفي كل هذه العهود التي تم فيها غزو فلسطين ، ولم يكن يصحب الغزو هجرة شعبية إنما كانوا يكتفون بأن تكون البلاد خاضعة لحكمهم عن طريق الموالاتة أو الحاميات

العسكرية وبقي سكان فلسطين الأصليون في ديارهم ، إلى أن جاء العرب المسلمون سنة ٦٣٦م ( في السنة الخامسة عشرة للهجرة ) وطردوا المستعمرين الرومان ، وعادت البلاد إلى أهلها العرب ، يحكمها أهلها العرب ، ودان أهل البلاد بالإسلام . وعندما جاء الفتح العربي ، لم تكن البلاد خالية من السكان ، إنما كانت عامرة بأهلها من أعقاب العرب الكنعانيين الذين سكنوا فلسطين في الأزمنة الغابرة ، فالعرب الذين جاءوا من الجزيرة العربية بعد الإسلام ، لم يكونوا غزاة مغتصبين ، وإنما كانوا محررين لاخوتهم من الاستعمار الأجنبي . وسكان فلسطين العرب في العصر الحديث لم يكونوا هم الذين دخلوا مع الفتح العربي الإسلامي إنما هم سكان البلاد الأصليون .

## جغرافية فلسطين (أرض كنعان)

### ( ١ ) الموقع :

تعد بلاد كنعان - فلسطين - من الناحيتين الجغرافية والجيولوجية الجزء الجنوبي من المنطقة التي تضم سوريا ولبنان وشرقى نهر الاردن وتقع فلسطين على الساحل الشرقى للبحر المتوسط فى الغرب من قارة آسيا ، وتتوسط مفارق الطرق بين آسيا وأفريقيا وأوربا ، فتصل بين البحر المتوسط المتصل بالمحيط الأطلسي . والبحر الأحمر المتصل بجزء من البحر العربي فالمحيط الهندي .

### (٢) المساحة والحدود:

تبلغ مساحة فلسطين حوالي ٢٧،٠٠٠ كيلو متر مربع ، يبلغ طولها من الشمال إلى الجنوب نحو ٤٣٠ كيلو متراً . يحدها من الغرب البحر المتوسط ، ومن الشرق يمثلها خط يبدأ من تل القاضي "دان" ماراً بالبحر الميت ويستمر حتى خليج العقبة . ولقد جاء وضع حدود فلسطين - بعد الحرب العالمية الأولى - على النحو الحالي لأهداف منها :

- عدم وجود ترابط يصل أرض مصر بالأردن .

- ان تظل الحدود الشمالية لفلسطين على منابع نهر الأردن لتستفيد من مياهه .

### (٣) التضاريس :

تقسم فلسطين من الوجهة الطبيعية لأربع مناطق تتباين في نظام تضاريسها ومناخها ونباتها:

- (أ) منطقة السهول، وتتألف من السهول الساحلية والداخلية .
- (ب) المنطقة الجبلية ، وتقع إلى الشرق من السهول الساحلية ، يتخللها هضبة تمتد وسط فلسطين وتشغل نحو ثلثي عرض فلسطين وتقسّم المنطقة الجبلية إلى ثلاثة أقسام : جبال الجليل- وجبال السامرة نابلس والكرمل- وجبال الخليل والقدس.
- (ج) منطقة النقب : وهي تشبه المثلث يقع رأسه عند خليج العقبة وتمتد قاعدته بمحاذاة المنحدرات الجنوبية لمرتفعات الخليل .
- (د) منطقة وادي غور الأردن : تقع شرق أرض فلسطين ويخترقها نهر الأردن وبحيرة طبريا والبحر الميت.

## **المستعمرات اليهودية في ريف فلسطين في العهدين العثماني والبريطاني ١٨٥٤ - ١٩٤٨ م**

### **أولاً : في العهد العثماني :**

- في أوائل القرن الماضي ( التاسع عشر ) لم يسمح للأقلية اليهودية العمل بغير التجارة ، وفي مطلع عام ١٢٥٣هـ : ١٨٣٧ م أيام الحكم المصري طلب يهود فلسطين أن يسمح لهم بشراء الأملاك والأراضي الزراعية وغيرها من النشاطات المرتبطة بالأرض فرفض طلبهم .
- وفي عهد السلطان عبد الحميد العثماني ( ١٨٣٩ - ١٨٦١ ) تملك اليهود الغرباء أول أرضاً في فلسطين وكان ذلك عام ١٨٥٤ .
- وفي عام ١٨٥٦ - اشترى يهودي بريطاني أول بستان برتقال في فلسطين .
- وفي عهد السلطان عبد العزيز العثماني ( ١٨٦١ - ١٨٧٦ ) منحت الحكومة العثمانية اليهود أرض مساحتها ٢٦٠٠ دونم، بالقرب من يافا.
- وفي عهد السلطان عبد الحميد الثاني ( ١٨٧٦ - ١٩٠٩ ) ، بدأ تأسيس المستعمرات اليهودية في الريف الفلسطيني ، وذلك على أثر المشاكل اليهودية في روسيا عام ١٨٧٦ وما بعده ، مما أضطر الكثيرين منهم للهجرة إلى فلسطين وغيرها، وقبل الحرب هؤلاء النازحين إلى بلادهم كلاجئين ومضطهدين .
- بدأت جموع هؤلاء اللاجئين تسعى للاستقرار في الريف الفلسطيني، ففي ٨/٨/١٨٧٨ أنشأوا أول مستعمراتهم وتعرف " بتاح تكفا" على بقعة ملبس وتقع على

- بعد ١٢ كيلو متراً من الشمال الشرقي من يافا، وهي اليوم مدينة تضم أكثر من ٧٥ ألف يهودي .
- وفي عام ١٨٨٤ بلغ عدد المستعمرات الإسرائيلية خمساً ، تقع ثلاث منها بجوار يافا ، وواحدة في حيفا والأخرى في الحولة .
  - حتى نهاية القرن التاسع عشر (عام ١٩٠٠ ) ارتفع عدد المستعمرات في الريف إلى ٢٢ مستعمرة تضم (٥٢١٠ يهودي) معظمها في السهل الساحلي بين الكرمل ومصر، وفي الجليل والقدس والأغوار .
  - في عام ١٩١٤ و قبيل خروج العثمانيين من فلسطين ازدادت المستعمرات حتى بلغت ٤٧ مستعمرة منها ٢٦ في السهل الساحلي ، ١٢ في الجليل ، ٢ في القدس، ٦ في الأغوار وواحدة في مرج بن عامر، بلغ سكانها ( ١١٩٩٠ يهودياً) ويمكن حصر المستعمرات اليهودية في فلسطين إبان العهد العثماني كما يلي :
  - بنى اليهود ثلاث قرى إبان الحرب العالمية الأولى وهي :  
نحلات يهودا عام ١٩١٤ في ظاهر وادي حنين ، وكفار جلعادى عام ١٩١٦ وتقع جنوب المظلة ، ومستعمرة ايليت هشر عام ١٩١٨ أقيمت مكان خربة عربية باسم نجمة الصبح .
  - في عام ١٨٨٦ ، حدثت أول اصطدامات مسلحة بين العرب والمستعمرين اليهود، عندما هاجم العرب المطرودون من قراهم ومدنهم ( في الخضيرة وملبس) الخزاة اليهود مما دفع الحكومة العثمانية إلى فرض قيود على هجرة اليهود لفلسطين.
  - أقام اليهود مستعمرتي (كنيرت - أوب) على بلدة الصنبرة العربية العريقة تاريخياً.
  - أقيمت مستعمرة مشمار هايرون بجانب جسر بنات يعقوب.
  - أقيمت مستوطنة " نس صونا " على أنقاض بلدة وادي حنين العربية العريقة .
  - أقيمت مستعمرة " زكرون يعقوب " على انقاد بلدة " بيت زمارا" العربية العريقة.
- ومن الجدير بالذكر أن معظم المستعمرات اليهودية التي أقيمت في العهد العثماني كانت تحمل في أول الأمر اسم البقعة العربية التي أقيمت عليهما أو إضافة كلمة يهود أو "كبانية" للقرية العربية المجاورة .
- وتدل الأسماء اليهودية التي دعيت بها بعض المستعمرات على الأهداف والغايات السياسية التي وضعها اليهود.

## ثانياً : في العهد البريطاني :

كان الصهاينة ينتخبون المواقع الإستراتيجية لإنشاء مستعمراتهم في فلسطين، فكانت قلاعهما حصينة أكثر منها مستعمرات زراعية. وبأشر الصهاينة بإقامة مستعمراتهم بمجرد انتهاء الحرب العالمية الأولى. ففي العهد العسكري البريطاني باثروا ببناء " بنيامينا " عام ١٩١٩م التي عرفت باسم " الشونة اليهودية " نسبة إلى قرية الشونة العربية الواقعة على بعد (٤١) كيلومتر جنوب حيفا .

في عام ١٩٢٠ بنيت مستعمرة " قريات عنابيم " في جبال القدس في الشمال الغربي من قرية أبو غوش ، ومستوطنة " داجانيا أ " و" داجانيا ب " بجوار سمخ العربية من أعمال طبرية.

من أهم صفقات ابتياع الأراضي التي حصل عليها اليهود وهى من أشخاص غير فلسطينيين :

أ - بين عام ١٩٢٠ - ١٩٢٥ م ، اشترت عدة جمعيات يهودية على رأسها اليهودي (خانكين يهوشوع ) أراضي في مرج ابن عامر بلغت مساحتها حوالي مائتي ألف دونم . أشتمل البيع على (٢٢) قرية - وبلغ عدد الذين اخرجوا من هذه القرى نحو (١٧٤٦) عائلة تضم نحو (٨٧٣٠) نسمة .

ب - في عام ١٩٢٩م اشترت جمعية " الصندوق اليهودي القومي " حوالي (٣٠٨٢٦) دونم من أراضي وادي الحوارث العربية في قضاء طولكرم .

ج - في عام ١٩٣٤م اشترت شركة " تحسين الأراضي الفلسطينية اليهودية " امتياز تجفيف بحيرة الحولة من الحكومة العثمانية وتبلغ مساحتها (٥٦٩٣٩) دونم . وارتفع عدد المستعمرات اليهودية في ريف فلسطين من (٧٣) عام ١٩٢٢م إلى (١٢٣) عام ١٩٣١م إلى (١٩٣) عام ١٩٣٦م إلى (٢٨٧) عام ١٩٤٥م بالإضافة إلى (٦) مستعمرات ارتفعت درجتها إلى مدينة منذ عام ١٩٤٢م .

وفي عام ١٩٤٧م بلغ عدد المستعمرات اليهودية على جميع أرض فلسطين حوالي (٣٦٣) وارتفع عددها إلى (٧٢٤) في عام ١٩٦٨م . وقد تم تدمير نحو (٦١) قرية عربية إبان العهد البريطاني فضلاً عن تشريد عشائر بقاع الحوارث والحولة ووادي القباني ( من أعمال طولكرم ) . كما يبينها الجدول التالي .



جدول (٢) : يبين أهم المدن القرى العربية المدمرة إبان العهد البريطاني ما بين عام (١٩١٨ - ١٩٤٨ م) (١).

الرقم	اسم القرية	الرقم	اسم القرية	الرقم	اسم القرية
					<b>أولاً</b>
٤١	الدار البيضاء	٢٠	العفولة		قضاء صنفد
٤٢	جدورو	٢١	جباته		١ خان الدوير
٤٣	تل الشام	٢٢	جيدا		٢ مداحل
٤٤	الغابة	٢٣	الورقاني		٣ المنشية
٤٥	حديدون	٢٤	بيت لحم		٤ دفنة
٤٦	خربة الصفصافة		<b>خامساً</b>		٥ حقاب
٤٧	جعارة	٢٥	حانوتا		<b>ثانياً</b>
٤٨	المراح	٢٦	معصوب		قضاء طبرية
٤٩	الشيخ بريك	٢٧	سمح		٦ سارونا
٥٠	أم الدفون	٢٨	عين حوض		٧ بورية
٥١	الهريج	٢٩	جعتون		٨ عرب الكديش
٥٢	الحارثه	٣٠	صوانة		٩ المنارة
٥٣	كركور		<b>سادساً</b>		١٠ ناصر الدين
٥٤	زمارين		قضاء حيفا		<b>ثالثاً</b>
٥٥	الغبية التحتا	٣١	شيفا		قضاء بيسان
٥٦	المجدل	٣٢	أم المعلق وميماس		١١ شطه
	<b>قضاء يافا</b>	٣٣	الثبونة		١٢ تل الفر
	<b>سابعاً</b>	٣٤	البرج		١٣ جسر المجامع
٥٧	الفروخيه	٣٥	الزرغانية		١٤ الزراعة
٥٨	كفر أوريا	٣٦	السوامر		<b>رابعاً</b>
٥٩	المسعودية	٣٧	قمبازة		قضاء الناصرة
٦٠	(ساردونا)	٣٨	الشلاله		١٥ مسحه
٦١	لهلما) الألمانيتين	٣٩	خربة الشركس		١٦ الفوله
---	---	٤٠	كفريتا		١٧ حنجار
					١٨ تل العدس
					١٩ خفيفيس

١ - محمد محمد شراب. معجم بلدان فلسطين. الطبعة الأولى، دمشق، دار الماسون للتراث، عام ١٩٨٩ م صفحة ٢٢ -

## الفصل الثاني

### القرى المدمرة والمستعمرات المقامة

### في الأفضية الفلسطينية

أولاً: قضاء صفد	ثانياً: قضاء عكا
ثالثاً: قضاء طبريا	رابعاً: قضاء الناصرة
خامساً: قضاء حيفا	سادساً: قضاء بيسان
سابعاً: قضاء جنين	ثامناً: قضاء طولكرم
تاسعاً: قضاء يافا	عاشراً: قضاء الرملة
الحادى عشر: قضاء القدس	الثانى عشر: قضاء الخليل
الثالث عشر: قضاء غزة	الرابع عشر: قضاء بئر السبع

## أولاً : قضاء صفد

يقع قضاء صفد في شمال فلسطين، ويحده من الشمال جمهوريتنا سورية ولبنان ومن الشرق الجمهورية السورية ومن الغرب الجمهورية اللبنانية و قضاء عكا ومن الجنوب قضاتي طبريا وعكا يرتفع عن سطح البحر (٨٤٠) متر. بلغت مساحته (٦٩٦) كيلو متر مربع وبلغ عدد سكانه عام ١٩٤٥م (٥٣٦٢٠) نسمة وتعتبر مدينة صفد عاصمة القضاء ويضم (٦٧) قرية عربية مدمرة<sup>(١)</sup>. انظر شكل (٣،٢) يوضحان القرى المدمرة والمستعمرات الإسرائيلية في قضاء صفد .

### ١- آبل القمح :

تقع القرية جنوب قرية المطلة وتبعد عن شمال بحيرة الحولة (١٩) كيلو متر. بلغت مساحتها (٤٦١٥) دونم ، وبلغ عدد سكانها عام ١٩٤٥ م (٣٣٠) نسمة. دمرت وأقيمت عليها مستعمرة يوفال<sup>(٢)</sup>.

### \* مستعمرة يوفال :

مستوطنة تعاونية في الجليل الأعلى تبعد (٤) كيلو متر شمال شرق " كريات شمونة " بالقرب من الحدود اللبنانية الفلسطينية (٥) كيلو متر ترتفع عن مستوى (٢٢٠٠) دونم<sup>(٣)</sup>.

### ٢- البوذية والميس :

تقع القرية بين قرىتي الخالصة والحاجولا شمال شرق مدينة صفد وعلى بعد (٣٠) كيلو متر وتبعد عن الحدود اللبنانية الفلسطينية (٥) كيلو متر ترتفع عن مستوى سطح البحر (١٠٠) متر وإلى الغرب من البوذية تقع خربة الميس. بلغت مساحتها (١٤٦٢٠) دونم، وعدد سكانها (٥١٠) نسمة<sup>(٤)</sup>.

١- مصطفى مراد الدباغ. موسوعة بلدانا فلسطين الجزء السادس. الطبعة الجديدة ، الضفة الغربية ، دار الهدى ، عام ١٩٩١م صفحة ١٤٢.

٢- محمد برهوم ، محمد خروب قاموس القرى الفلسطينية إبان الإنتداب البريطاني . الطبعة الأولى ، عمان ، دار الكرميل للنشر والتوزيع ، عام ١٩٨٩م صفحة ١٣٧.

٣- عيد حجاج . كل مكان وأثر في فلسطين الجزء الثاني. الطبعة الأولى ، عمان ، الجامعة الأردنية ، عام ١٩٩٠م صفحة ٣٥١.

٤- الدباغ ج٦ صفحة ١٥٩.





### ٣- بيريا :

تقع القرية في ظاهر صغد الشمالي على ارتفاع (٩٥٥) متر شمالي مدينة صغد بين جبل كنعان وجبل صغد<sup>(١)</sup>. بلغت مساحتها (٥٤٦٩) دونم ، وبلغ عدد سكانها عام ١٩٤٥م (٢٤٠) نسمة.

### ٤- بيسمون :

تقع القرية على حافة مستنقعات الحولة في ظاهر قرية الملاحمة الشمالي. بلغت مساحتها (٢١٠٢) دونم، وبلغ عدد سكانها عام ١٩٥٤م (٢٠) نسمة<sup>(٢)</sup>.

\* التليل والحسينية :

قريتان صغيرتان مساحتهما (٥٣٢٤) دونم، وبلغ عدد سكانهما (٣٤٠) نسمة.

### ٥- التليل :

تقع القرية على الساحل الجنوبي الغربي لبحيرة الحولة ، وترتفع عن سطح البحر (٢٧٠) متر وقد امتد بنيان القرية حتى التحمت بقرية الحسينية وأصبحت قرية واحدة، دمرت وأقيمت عليها مستعمرة يسود همعلاة .

### ٦- الحسينية :

تقع القرية على وادي الجنداح جنوب غرب تليل وعلى بعد (١٢) كيلو متر شمال شرق صغد وترتفع عن سطح البحر (١٤٥) متر وتشرف على سهل الحولة. دمرت وأقيمت عليها مستعمرة حولاتا<sup>(٣)</sup>.

### ٧- الجاعونة :

تقع القرية شرق مدينة صغد على بعد (١٠) كيلو متر وتبعد عن جسر يعقوب (١٠) كيلو متر. بلغت مساحتها (٨٣٩) دونم، وبلغ عدد سكانها ١٩٤٥م (١١٥٠) نسمة.

### ٨- جاحولا :

تقع القرية غربي نهر الأردن . بلغت مساحتها (٣٨٦٩) دونم ، وبلغ عدد سكانها عام ١٩٤٥م (٤٢٠) نسمة<sup>(٤)</sup>.

١- شراب صفحة ٢١٦

٢- الدباغ ج٦ صفحة ١٦٣

٣- شراب صفحة ٢٣٥-٢٩٤

٤- برهوم صفحة ١٤٢

#### ٩- جب يوسف :

تقع القرية جنوب شرق مدينة صفد بالقرب من الشاطئ الشمالي لبحيرة طبريا. بلغت مساحتها (١١٣٢٥) دونم، وبلغ عدد سكانها ١٩٤٥م (١٧٠) نسمة.

#### ١٠- الخالصة :

تقع القرية على بعد (٢٥) ميلاً شمال صفد وتبعد عن الحدود اللبنانية (٦) أميال ترتفع عن سطح البحر (١٥٥) متر. بلغت مساحتها (١١٢٨٠) دونم، وبلغ عدد سكانها عام ١٩٤٥ م (١٨٤٠) نسمة. دمرت وأقيمت عليها مستعمرة كريات شمونة<sup>(١)</sup>.

#### \* مستعمرة كريات شمونة :

تقع في الجليل الأعلى في الطرف الشمالي من غور الحولة وأقيمت كمعسكر لاستيعاب اليهود الجدد عام ١٩٤٩م ثم أصبحت مدينة تملك (١٠٠٠٠) دونم عام ١٩٧٥م<sup>(٢)</sup>.

#### ١١- خربة الحقاب :

كانت في العهد العثماني قرية عامرة ، بلغت مساحتها (٣٢٨٠) دونم، وكان بها عام ١٩٢٢م (١٦) نفر.

#### ١٢- خربة المنطار :

تقع الخربة على نهر الأردن شمال غرب قرية منصور الخيط.

#### ١٣- خربة الهراوي :

تقع الخربة على بعد (٢٠) كيلو متر شمال شرق صفد وترتفع عن سطح البحر (٤٧٢) متر. بلغت مساحتها (٣٧٢٦) دونم ، دمرت و أقيمت عليها مستعمرة راموت نفتالي عام ١٩٤٥م<sup>(٣)</sup>.

١- الدباغ ج٦ صفحة ١٥١-١٨٩.

٢- حجاج ج٢ ٦٨٨.

٣- الدباغ ج٦ صفحة ١٨٠-٥٨٠-١٦٣.

#### ١٤ - خيام الوليد :

تقع القرية شمال شرق مدينة صفد على الحدود الفلسطينية السورية بين قريتي غرابة والمفتخرة ترتفع عن سطح البحر (٢٠٠) متر. بلغت مساحتها (٣٤١٥) دونم، وبلغ عدد سكانها عام ١٩٤٥م (٢٨٠) نسمة. دمرت وأقيمت عليها مستعمرة معلية هاباشات<sup>(١)</sup>.

\* مستعمرة معلية هاباشات (كيبوتس) :

يقع في غور الحولة ويبعد (١٠) كيلو متر جنوب " كريات شمونة " تابعة لحركة الكيبوتس القطري . بلغت مساحته (١٤٥٠٠) دونم<sup>(٢)</sup>.

#### ١٥ - الدرباشية :

تقع القرية شمال شرق مدينة صفد على الطرف الشرقي لسهل الحولة . بلغت مساحتها (٢٨٨٣) دونم ، وبلغ عدد سكانها عام ١٩٤٥ م (٣١٠) نسمة .

#### ١٦ - الدوارة :

تقع القرية شمال شرق مدينة صفد . بلغت مساحتها (٥٤٧٠) دونم ، وبلغ عدد سكانها عام ١٩٤٥ م (٧٠٠) نسمة<sup>(٣)</sup>. دمرت وضمّت أراضيها لمستعمرتي " سدي نحيم و عامير"<sup>(٤)</sup>.

\* مستعمرة سدي نحيم (كيبوتس) :

يقع شمال سهل الحولة ويبعد (٥) كيلو متر شرق " كريات شمونة " تابع لحركة الكيبوتس الموحد أقيم عام ١٩٤٠م. بلغت مساحته (٣٥٠٠) دونم، وبلغ عدد سكانه (٣٦٠) نسمة.

ب \* مستعمرة عامير (كيبوتس) :

يقع شمال غور الحولة يبعد (٥) كيلو متر جنوب شرق " كريات شمونة " تابع لحركة الكيبوتس القطري أقيم عام ١٩٣٩م. بلغت مساحته (٣٨٠٠) دونم، وبلغ عدد سكانه (٥٣٠) نسمة<sup>(٥)</sup>.

١- شراب صفحة ٣٦٥.

٢- حجاج ج ٢ صفحة ٤٤٤.

٣- برهوم صفحة ١٣٩.

٤- شراب صفحة ٣٧٧.

٥- حجاج ج ٢ صفحة ٧٣٠-٦٢٧.



## ١٧- دلانة :

تقع القرية شمال مدينة صفد بين قريتي ماروس وطيطبا . بلغت مساحتها (٧٠٩٤) دونم، وبلغ عدد سكانها عام ١٩٤٥م (٣٦٠) نسمة<sup>(١)</sup>. دمرت وأقيمت عليها مستعمرة دالتون<sup>(٢)</sup>.

\* مستعمرة دالتون (موشاف) :

تقع في الجليل الأعلى تبعد (٥) كيلو متر شمال مدينة صفد تأسست عام ١٩٥٠م. بلغت مساحتها (٢٠٠٠) دونم، وبلغ عدد سكانها (٧٠٠) نسمة<sup>(٣)</sup>.

## ١٨- ديشوم :

تقع القرية شمال مدينة صفد وتبعد عنها (١٤) كيلو متر بالقرب من الحدود اللبنانية. بلغت مساحتها (٢٣٠٤٤) دونم، بلغ عدد سكانها عام ١٩٤٥م (٥٩٠) نسمة<sup>(٤)</sup>. دمرت وأقيمت عليها مستعمرة ديشون<sup>(٥)</sup>.

\* مستعمرة ديشون (موشاف) :

في الجليل الأعلى تبعد (١٣) كيلو متر شمال صفد تابعة لحركة العامل الصهيوني أسست عام ١٩٣٥م<sup>(٦)</sup>.

## ١٩- الرأس الأحمر :

تقع القرية في شمال مدينة صفد على بعد (١٢) كيلو متر. بلغت مساحتها (٧٩٣٤) دونم، وبلغ عدد سكانها عام ١٩٤٥م (٦٢٠) نسمة<sup>(٧)</sup>. دمرت وأقيم عليها مستعمرة كيروم برون زمرا<sup>(٨)</sup>.

\* مستعمرة كيروم برون زمرا :

تقع في الجليل الأعلى تبعد (٨) كيلو متر شمال غرب صفد تابعة لحركة " هابوعيل همزراحي " أسست عام ١٩٤٩م. بلغت مساحتها (١٥٠٠) دونم، وعدد سكانها (٢٧٠) نسمة<sup>(٩)</sup>.

١- برهوم صفحة ١٤٣

٢- شراب صفحة ٣٧٥

٣- حجاج ج ١ صفحة ١٨٦

٤- برهوم صفحة ١٤٣

٥- شراب صفحة ٣٩٨

٦- حجاج ج ١ صفحة ١٨٥

٧- برهوم صفحة ١٣٩

٨- شراب صفحة ٤٠٣

٩- حجاج ج ١ صفحة ٤٣٤

## ٢٠ - الزوية :

تقع القرية شمال شرق مدينة صفا تترتفع عن سطح البحر (٧٥) متر. بلغت مساحتها (٣٩٥٨) دونم، وبلغ عدد سكانها عام ١٩٤٥م (٨٤٠) نسمة<sup>(١)</sup>. أقيم على شمال القرية مستعمرة ناؤوت مردخاي<sup>(٢)</sup>.

\* مستعمرة ناؤوت مردخاي (كيبوتس) :

يقع في سهل الحولة يبعد (٦) كيلو متر جنوب شرق " كريات شمونة " تابع لحركة الكيبوتس الموحد. أسس عام ١٩٤٦م. بلغت مساحتها (٤٤٠٠) دونم، وبلغ عدد سكانه (٨٢٠) نسمة<sup>(٣)</sup>.

## ٢١ - الزنغرية (زحلق) :

تقع القرية شمال بحيرة طبريا بالقرب من الحدود السورية تترتفع عن سطح البحر (٢٥٠) متر. بلغت مساحتها (٢٧٩١٨) دونم، وبلغ عدد سكانها عام ١٩٤٥م (٨٤٠) نسمة<sup>(٤)</sup>. دمرت وأقيمت عليها مستعمرة البلخيط<sup>(٥)</sup>.

## ٢٢ - الزوق التحتاني :

تقع القرية شمال شرق صفا بالقرب من الحدود اللبنانية الفلسطينية . بلغت مساحتها (١١٦٣٤) دونم، وبلغ عدد سكانها عام ١٩٤٥م (١٠٥٠) نسمة<sup>(٦)</sup>. وفي جنوب القرية أقيمت مستعمرة بيت هليل<sup>(٧)</sup>.

\* مستعمرة بيت هليل (موشاف) :

تقع في الجليل الأعلى تبعد (٣) كيلومتر شرق مستوطنة " كريات شمونة " أقيمت عام ١٩٤٠م توقف الاستيطان فيها إلي عام ١٩٥٠م. بلغت مساحتها (٣٥٠٠) دونم، وبلغ عدد سكانها (١٨٠) نسمة<sup>(٨)</sup>.

١- برهم صفحة ١٣٩

٢- شراب صفحة ٤٣٥

٣- حجاج ج ٢ صفحة ٥٢٩

٤- برهم صفحة ١٤٣

٥- شراب صفحة ٤٣٣

٦- برهم صفحة ١٣٩

٧- شراب صفحة ٤٣٤

٨- حجاج ج ١ صفحة ٨٤

### ٢٣- الزوق الفوقاني :

تقع القرية شمال مدينة صفد . ترتفع عن سطح البحر (٢٥٠) متر . بلغت مساحتها (١٨٣٢) دونم<sup>(١)</sup>.

٢٤- سعسع :

تقع القرية على بعد (١٥) كيلو متر شمال صفد ترتفع عن مستوى سطح البحر (٨٢٥) متر. بلغت مساحتها (٤٧٩٦) دونم ، وبلغ عدد سكانها (١١٣٠) نسمة<sup>(٢)</sup>. دمرت وأقيمت عليها مستعمرة ساسا<sup>(٣)</sup>.

\* مستعمرة ساسا (كيبوتس) :

يقع في الجليل الأعلى بالقرب من مثلث طريق "حيرم" . بلغت مساحته (١٦٢٠٠) دونم<sup>(٤)</sup>.

٢٥- السموعي :

تقع القرية جنوب غرب مدينة صفد ترتفع عن سطح البحر (٦٧٥) متر. بلغت مساحتها (١٥١٣٥) دونم، وبلغ عدد سكانها عام ١٩٤٥م (٣٠٠) نسمة. دمرت وأقيمت عليها مستعمرة كفار شمالي<sup>(٥)</sup>.

\* مستعمرة كفار شمالي :

مستوطنة تعاونية تقع في الجليل الأعلى تبعد (٣) كيلو متر غربي صفد على طريق صفد/ عكا وهي تابعة لحركة "هابوعيل همزراحي" أسست عام ١٩٤٩م. وبلغ عدد سكانها (٣٠٠) نسمة<sup>(٦)</sup>.

٢٦- الشوكة التحتا :

تقع القرية أقصى الشمال الشرقي لصفد، على ضفة نهر بانياس الغربية على الحدود الفلسطينية السورية. بلغت مساحتها (٢١٣٢) دونم، وبلغ عدد سكانها عام ١٩٤٥م (٢٠٠) نسمة<sup>(٧)</sup>.

١- الدباغ ج٦ صفحة ١٥٠

٢- حجاج ج٢ صفحة

٣- شراب صفحة ٤٤٨

٤- حجاج ج٢ صفحة ٥٧٩

٥- الدباغ ج٦ صفحة ١٨٤

٦- حجاج ج١ صفحة ٤٣١

٧- الدباغ ج٦ صفحة ١٤٦

٢٧- الشونة :

تقع القرية جنوب مدينة صفد. بلغت مساحتها (٣٦٦٠) دونم، وبلغ عدد سكانها عام ١٩٤٥م (١٥٢٠) نسمة.

٢٨- الصالحية :

تقع القرية شمال شرق صفد . بلغت مساحتها (٥٦٠٧) دونم، وعدد سكانها عام ١٩٤٥م (١٥٢٠) نسمة<sup>(١)</sup>.

٢٩- صلحا :

تقع القرية على الحدود الفلسطينية اللبنانية بلغت مساحتها (١١٧٣٥) دونم ، وبلغ عدد سكانها (١٠٧٠) نسمة.

٣٠- الصفصاف :

تقع القرية شمال غرب مدينة صفد جنوب قرية الجش ترتفع عن سطح البحر (٧٥٠) متر. بلغت مساحتها (٧٣٩١) دونم، وبلغ عدد سكانها عام ١٩٤٥م (٩١٠) نسمة. دمرت وأقيمت عليها مستعمرة صفصوفا<sup>(٢)</sup>.

\*مستعمرة صفصوفا :

مستوطنه تعاونية في الجليل الأعلى تبعد (٢) كيلو متر شمال ملتقى طريق "ميرون" أسست عام ١٩٤٥م. بلغت مساحتها (١٤٥٠) دونم، وبلغ عدد سكانها (٣٥٠) نسمة<sup>(٣)</sup>.

٣١- طوبا :

تقع القرية جنوب منصوره الخيط. بلغت مساحتها (٢٣٠٧) دونم، وبلغ عدد سكانها عام ١٩٤٥م (٥٩٠) نسمة .

٣٢- طيطبا :

تقع القرية شمال مدينة صفد. بلغت مساحتها (٨٤٥٣) دونم، وبلغ عدد سكانها عام ١٩٤٥م (٣٥٠) نسمة<sup>(٤)</sup>.

١- برهوم صفحة ١٤٠

٢- اللباغ ج٦ صفحة ١٩٧

٣- حجاج ج٢ صفحة ٥٨٨

٤- برهوم ١٤٤

### ٣٣- الظاهرية التحتا :

تقع القرية في ظاهر مدينة صفد في الجزء الجنوبي الغربي وتبعد عنها (٣) كيلو متر ترتفع عن سطح البحر (٧٠٠) متر. بلغت مساحتها (٦٧٧٣) دونم، وبلغ عدد سكانها عام ١٩٤٥م (٣٥٠) نسمة.

### ٣٤- الظاهرية الفوقا :

تقع القرية جنوب غرب صفد كانت عامرة في العهد العثماني. بلغت مساحتها (١٦٣٠٤) دونم<sup>(١)</sup>.

### ٣٥- العباسية :

تقع القرية شمال شرق مدينة صفد على نهر بانياس بالقرب من الحدود السورية بين قرى المنصورة والدوارة. بلغت مساحتها (١٥٤٢٩) دونم، وبلغ عدد سكانها عام ١٩٤٥م (٨٣٠) نسمة<sup>(٢)</sup>.

### ٣٦- عرب الشمالنة :

تقع القرية شرق مدينة صفد على الحدود الفلسطينية السورية. بلغت مساحتها (١٦٦٩٠) دونم، وبلغ عدد سكانها عام ١٩٤٥م (٦٥٠) نسمة بمن فيهم خربة أبوزينة والبطيحة. دمرت القرية عام ١٩٥١م وطرد سكانها.

### ٣٧- علما :

تقع القرية شمال صفد وتبعد عنها (١٢) كيلو متر ترتفع عن سطح البحر (٦٨) متر. بلغت مساحتها (١٩٤٩٨) دونم، وبلغ عدد سكانها عام ١٩٤٥م (٩٥٠) نسمة<sup>(٣)</sup>. دمرت وأقيمت عليها مستعمرة علما<sup>(٤)</sup>.

### \* مستعمرة علما :

مستوطنة تعاونية في الجليل الأعلى تبعد عن شمال صفد (٩) كيلومتر أسست عام ١٩٤٩م بلغت مساحتها (٨٠٠٠) دونم، وبلغ عدد سكانها (٧٥٠) نسمة<sup>(٥)</sup>.

١- الدباغ ج٦ صفحة ١٨٣

٢- برهوم صفحة ١٤٠

٣- برهوم صفحة ١٤٥

٤- شراب صفحة ٥٤٢

٥- حجاج ج٢ صفحة ٦٢٥

### ٣٨ - العلمانية :

تقع القرية على الطرف الشرقي من بحيرة الحولة تبعد عن خربة السنية (٢٢) كيلو متر ترتفع عن سطح البحر (٨٠) متر. بلغت مساحتها (١١٦٩) دونم ، وبلغ عدد سكانها عام ١٩٤٥ م (٢٦٠) نسمة<sup>(١)</sup>.

### ٣٩ - عموقة :

تقع القرية شمال مدينة صفد وتبعد عن صفد (٦) كيلو متر ترتفع عن سطح البحر (٤٧٠) متر. بلغت مساحتها (٢٥٧٤) دونم، وبلغ عدد سكانها عام ١٩٤٥ م (١٤٠) نسمة.

### ٤٠ - غباطية :

تقع القرية شمال غرب مدينة صفد وتبعد (١٧) كيلو متر ترتفع عن سطح البحر (٨٧٥) متر. بلغت مساحتها (٢٩٣٣) دونم ، وبلغ عدد سكانها عام ١٩٤٥ م (١٠٠) نسمة.

### ٤١ - غرايبة :

تقع القرية شمال شرق مدينة صفد تبعد عنها (٥٤) كيلومتر. بلغت مساحتها (٣٤٥٣) دونم، وبلغ عدد سكانها عام ١٩٤٥ م (٢٢٠) نسمة<sup>(٢)</sup>. دمرت وأقيم عليها كيبوتس غونن<sup>(٣)</sup>.

### ٤٢ - فارة :

تقع شمال مدينة صفد. بلغت مساحتها (٧٢٢٩) دونم ، وبلغ عدد سكانها عام ١٩٤٥ م (٣٢٠) نسمة.

### ٤٣ - فراضية :

تقع القرية جنوب غرب صفد على بعد (١٤) كيلومتر من صفد ترتفع عن سطح البحر (٤٠٠) متر. بلغت مساحتها (١٩٧٤٧) دونم ، وبلغ عدد سكانها عام ١٩٤٥ م (٦٣٠) نسمة<sup>(٤)</sup>. دمرت وأقيمت عليها مستعمرة بارود<sup>(٥)</sup>.

١- الدباغ ج ٦ صفحة ١٦٦

٢- برهوم صفحة ١٤٦

٣- شراب صفحة ٥٦٥

٤- برهوم صفحة ١٤٦

٥- شراب صفحة ٥٨٣

#### ٤٤ - فرعم :

تقع القرية شمال مدينة صفد وتبعد عنها (١٥) كيلو متر ترتفع عن سطح البحر (٦٠٠) متر. بلغت مساحتها (٢١٩١) دونم ، وبلغ عدد سكانها عام ١٩٤٥م (٧٤٠) نسمة<sup>(١)</sup>. دمرت وأقيمت عليها مستعمرة حاتور<sup>(٢)</sup>.

\* مستعمرة حاتور (موشاف) :

تقع في السهل الداخلي وتبعد (٥) كيلو متر جنوب شرق " كفارسابا " تابعة لحركة المستوطنات التعاونية أسست عام ١٩٤٩م. بلغت مساحتها (٣٠٠٠) دونم، وعدد سكانها (٣٥٠) نسمة<sup>(٣)</sup>.

#### ٤٥ - قباعة :

تقع القرية شمال شرق مدينة صفد . بلغت مساحتها (١٣٨١٧) دونم ، وبلغ عدد سكانها (٤٦٠) نسمة.

#### ٤٦ - قدس :

تقع القرية شمال مدينة صفد . بلغت مساحتها (١٤١٣٩) دونم ، وبلغ عدد سكانها عام ١٩٤٥م (٣٩٠) نسمة.

#### ٤٧ - قديتا :

تقع القرية إلى الشمال الغربي من صفد علي بعد (٥) كيلو متر ترتفع عن سطح البحر (٧٥٠) متر. بلغت مساحتها (٢٤٤١) دونم، وبلغ عدد سكانها عام ١٩٤٥م (٢٤٠) نسمة.

#### ٤٨ - القديرية :

وهي قبيلة عربية توجد في جنوب صفد بين وادي الجاروشه و وادي العمق . بلغت مساحتها (١٢٤٨٦) دونم ، و بلغ عدد سكانها عام ١٩٤٥م ( ٣٥٠ ) نسمة.

١- برهم صفحة ١٤٦

٢- شراب صفحة ٥٨٤

٣- حجاج ج ١ صفحة ٢٣٢

#### ٤٩ - قيطية :

تقع القرية على نهر الحاصباني بين قريتي الخالصة والعباسية. بلغت مساحتها (٥٣٩٠) دونم، وبلغ عدد سكانها عام ١٩٤٥م (٩٤٠) نسمة.

\* كراد البقارة وكراد الغنامة :

هما قريتان متجاورتان تقعان في الشمال الشرقي من مدينة صفد.

#### ٥٠ - كراد البقارة :

وتقع جنوب الحسينية بين المشيرفة و وادي قاص ترتفع عن سطح البحر (١٧٥) متر. بلغت مساحتها (٣٩٧٥) دونم ، وبلغ عدد سكانها (٣٥٠) نسمة .

#### ٥١ - كراد البقارة :

تقع أراضيهم شرق أراضي كراد الغنامة . بلغت مساحتها (٢٢٦٢) دونم، وبلغ عدد سكانها عام ١٩٤٥م (٣٦٠) نسمة<sup>(١)</sup> دمرت القريتين عام ١٩٥١م وأقيمت عليهما مستعمرة إيليت هشحر<sup>(٢)</sup>.

\* مستعمرة إيليت هشحر (كيبوتس) :

يقع في الجليل الأعلى . بلغت مساحته (٩٣٠٠) دونم ، وبلغ عدد سكانه (١٠٠٠) نسمة<sup>(٣)</sup>.

#### ٥٢ - كفر برعم :

تقع القرية في الجليل الأعلى على بعد (١٧) كيلو متر شمال غرب صفد ترتفع عن سطح البحر (٧٥٠) متر. بلغت مساحتها (١٢٢٥٠) دونم، وبلغ عدد سكانها (٧١٠) نسمة. دمرت وأقيمت عليها مستعمرة برعم<sup>(٤)</sup>.

\* مستعمرة برعم (كيبوتس) :

يقع في الجليل الأعلى بالقرب من الحدود اللبنانية وتبعد (٥) كيلو متر شمال شرق مثلث "حيروم" أسس عام ١٩٤٩م . بلغت مساحته (١٧٥٠) دونم<sup>(٥)</sup>.

١- برعم صفحة ١٤١-١٤٧ .

٢- شراب صفحة ٦١٦

٣- حجاج ج ١ ٣٧

٤- الدباغ ج ٦ ٢١٢

٥- حجاج ج ١ ١٢٧



### ٥٣ - لزازة :

تقع القرية علي نهر الحاصباني. بلغت مساحتها (١٥٨٦) دونم، وبلغ عدد سكانها عام ١٩٤٥م (٢٣٠) نسمة.

### ٥٤ - ماروس :

تقع القرية شمال شرق مدينة صفد وعلى بعد (٩) كيلو متر ترتفع عن سطح البحر (٤٥٠) متر. بلغت مساحتها (٣١٨٣) دونم، وبلغ عدد سكانها عام ١٩٤٥م (٨٠) نسمة<sup>(١)</sup>.

### ٥٥ - المالكية :

تقع القرية في ظاهر قدس الغربية و هي قرية لبنانية ألحقت لفلسطين عام ١٩٢٣ وترتفع عن سطح البحر (٧٠٠) متر. بلغت مساحتها (٧٣٢٨) دونم ، وبلغ عدد سكانها (٣٦٠) نسمة. دمرت وأقيمت عليها مستعمرة مليكاة<sup>(٢)</sup>.

### ٥٦ - المطلة :

تقع القرية علي الحدود اللبنانية . دمرت وأقيم عليها موشاف المتلة عام ١٨٩٦م<sup>(٣)</sup>.

\* مستعمرة المتلة (موشاف) :

تقع في الجليل الأعلى . بلغت مساحتها (٢٠٠٠) دونم<sup>(٤)</sup>.

### ٥٧ - المفتخرة :

تقع القرية في سهل الحولة شمال شرق صفد على بعد (٣) كيلومتر من الحدود السورية ترتفع عن سطح البحر (٧٥) متر<sup>(٥)</sup>. بلغت مساحتها (٩٢١٥) دونم، وبلغ عدد سكانها عام ١٩٤٥م (٣٥٠) نسمة<sup>(٦)</sup>.

١- برهوم صفحة ١٤٧

٢- الدباغ ج٦ صفحة ٢٢٢

٣- شراب صفحة ٦٨٠

٤- حجاج ج٢ صفحة ٤٧١

٥- شراب صفحة ٦٨٥

٦- برهوم صفحة ١٤١

## ٥٨ - مغر الخييط :

تقع القرية فوق جبال الجليل الأعلى على ارتفاع (٥٠٠) متر شمال شرق مدينة صفد تبعد عنها (١٥) كيلو متر<sup>(١)</sup>. بلغت مساحتها (٦٦٢٧) دونم، وبلغ عدد سكانها عام ١٩٤٥م (٤٩٠) نسمة<sup>(٢)</sup>.

## ٥٩ - ملاحه وعرب زبيد :

تقع القرية في الجزء الشمالي الغربي لبحيرة الحولة على بعد (٢٠) كيلو متر عن صفد. بلغت مساحتها (٢١٦٨) دونم، وبلغ عدد سكانها عام ١٩٤٥م (٨٩٠) نسمة. وتقع مغارة عرب زبيد في الغرب من بحيرة الحولة بين قرى التليل والحسينية وسكان قبيلة زبيد ضموا إلى سكان قرية العلمانية<sup>(٣)</sup>.

## ٦٠ - المنصورة :

تقع القرية على نهر بانياس قرب الحدود السورية وترتفع عن سطح البحر (١٠٠) متر. بلغت مساحتها (١٥٤٤) دونم، وبلغ عدد سكانها عام (٣٦٠) نسمة<sup>(٤)</sup>.

## ٦١ - منصوره الخييط :

تقع القرية شرق صفد على بعد (١٧) كيلو متر ترتفع عن سطح البحر (١٧٥) متر. بلغت مساحتها (٦٧٣٥) دونم بلغ عدد سكانها (٢٠٠) نسمة. دمرت وأقيمت علي مقربة منها مستعمرة كفار هناس<sup>(٥)</sup>.

\* مستعمرة كفار هناس (كيبوتس) :

يقع في شمال بحيرة طبريا و يبعد (٥) كيلومتر شرق مستوطنة " روش بينا " تابع لحركة الكيبوتس الموحد أسس عام ١٩٤٨ م . بلغت مساحته (٥٣٠٠) دونم ، وبلغ عدد سكانه (٥٥٠) نسمة<sup>(٦)</sup>.

١- شراب صفحة ٦٨٣

٢- برهوم صفحة ١٤٨

٣- الدباغ ج٦ صفحة ١٦٤

٤- شراب صفحة ٦٩٤

٥- الدباغ ج٦ صفحة ١٧١

٦- حجاج ج١ صفحة ٤١٤

## ٦٢- ميرون :

تقع القرية في غرب مدينة صفد على بعد (١٠) كيلو متر . بلغت مساحتها (١٤١١٤) دونم، وبلغ عدد سكانها عام ١٩٤٥م (٢٩٠) نسمة<sup>(١)</sup>. دمرت و أقيمت عليها مستعمرة ميرون<sup>(٢)</sup>.

\* مستعمرة ميرون :

مستوطنة في الجليل الأعلى على طريق عكا / صفد أقيمت عام ١٩٤٩م. بلغت مساحتها (١٨٠٠) دونم، وبلغ عدد سكانها عام ١٩٦٥م (٣٠٣) نسمة<sup>(٣)</sup>.

## ٦٣- الناعمة :

تقع القرية في شمال شرق مدينة صفد على بعد (٤١) كيلومتر منها بين الصالحية والخالصة . بلغت مساحتها (٧١٥٥) دونم ، وبلغ عدد سكانها عام ١٩٤٥ م (١٠٣٠) نسمة .

## ٦٤- النبي يوشع :

تقع القرية شمال مدينة صفد على بعد (٢٢) كيلو متر منها ترتفع عن سطح البحر (٣٥٠) متر. بلغت مساحتها (٣٦١٧) دونم، وبلغ عدد سكانها (٧٠) نسمة<sup>(٤)</sup>. دمرت وأقيمت عليها مستعمرة رامات نفتالي<sup>(٥)</sup>.

\* مستعمرة رامات نفتالي :

مستوطنة تعاونية في الجليل الأعلى و تبعد (١٠) كيلومتر جنوب " كريات شمونة " أسست عام ١٩٤٥م. بلغت مساحتها (٣٠٠٠) دونم<sup>(٦)</sup>.

---

١- برهوم صفحة ١٤٨

٢- شراب صفحة ٦٩٦

٣- حجاج ج ٢ صفحة ٤٧٣

٤- برهوم صفحة ١٤٢

٥- شراب صفحة ٧٠٨

٦- حجاج ج ٢ صفحة ٧٠٩

٦٥- هونين :

تقع القرية في شمال مدينة صنفد على الحدود اللبنانية وعلى بعد (٣) كيلو متر شمال غرب قرية الخالصة ترتفع عن سطح البحر (٦٥٧) متر. بلغت مساحتها (١٤٢٢٤) دونم ، وبلغ عدد سكانها عام ١٩٤٥م (١٦٢٠) نسمة من بينهم سكان الحولة<sup>(١)</sup>. دمرت وأقيمت عليها مستعمرة مرجاليوت<sup>(٢)</sup>.

\* مستعمرة مرجاليوت (موشاف) :

تقع في الجليل الأعلى قرب الحدود اللبنانية وتبعد (٣) كيلومتر غرب مستوطنة " كريات شمونة " وهي تابعة لحركة المستوطنات " الموشاف ". أسست عام ١٩٥١م. بلغت مساحتها (١٠٠٠) دونم<sup>(٣)</sup>.

\* \* \*

---

١- برهم صفحة ١٤٨

٢- شراب صفحة ٧٢٠

٣- حجاج ج ٢ صفحة ٥٢٠

## ثانياً: قضاء عكا

يقع قضاء عكا شمال غرب فلسطين على ساحل البحر المتوسط ، إذ يحده من الشمال دولة لبنان ومن الجنوب قضائي الناصرة وحيفا ومن الشرق قضائي صفد وطبريا بلغت مساحته (٧٩٩,٦) كيلو متر مربع، وبلغ عدد سكانه (٦٨٣٣٠) نسمة. و يعتبر المركز الرئيسي لقضاء عكا مدينة عكا ويضم (٢٨) قرية عربية مدمرة. انظر شكل (٥،٤) يوضحان القرى المدمرة و المستعمرات الإسرائيلية في قضاء عكا .

### ١- إقرت :

تقع القرية بالقرب من الحدود اللبنانية ترتفع عن سطح البحر (٦٠٠) متر. بلغت مساحتها (٤٧٢٢) دونم، وبلغ عدد سكانها عام ١٩٤٥م (٤٩٠) نسمة<sup>(١)</sup>. دمرت القرية عام ١٩٥٢م<sup>(٢)</sup>.

### ٢- أم الفرج :

تقع القرية شمال عكا على الضفة الجنوبية لوادي المفشوخ على بعد (٥) كيلو متر من مصبه في البحر المتوسط وترتفع عن سطح البحر (٢٥) متر. بلغت مساحتها (٨٢٥) دونم ، وبلغ عدد سكانها (١٥٢٠) نسمة.

### ٣- البروة :

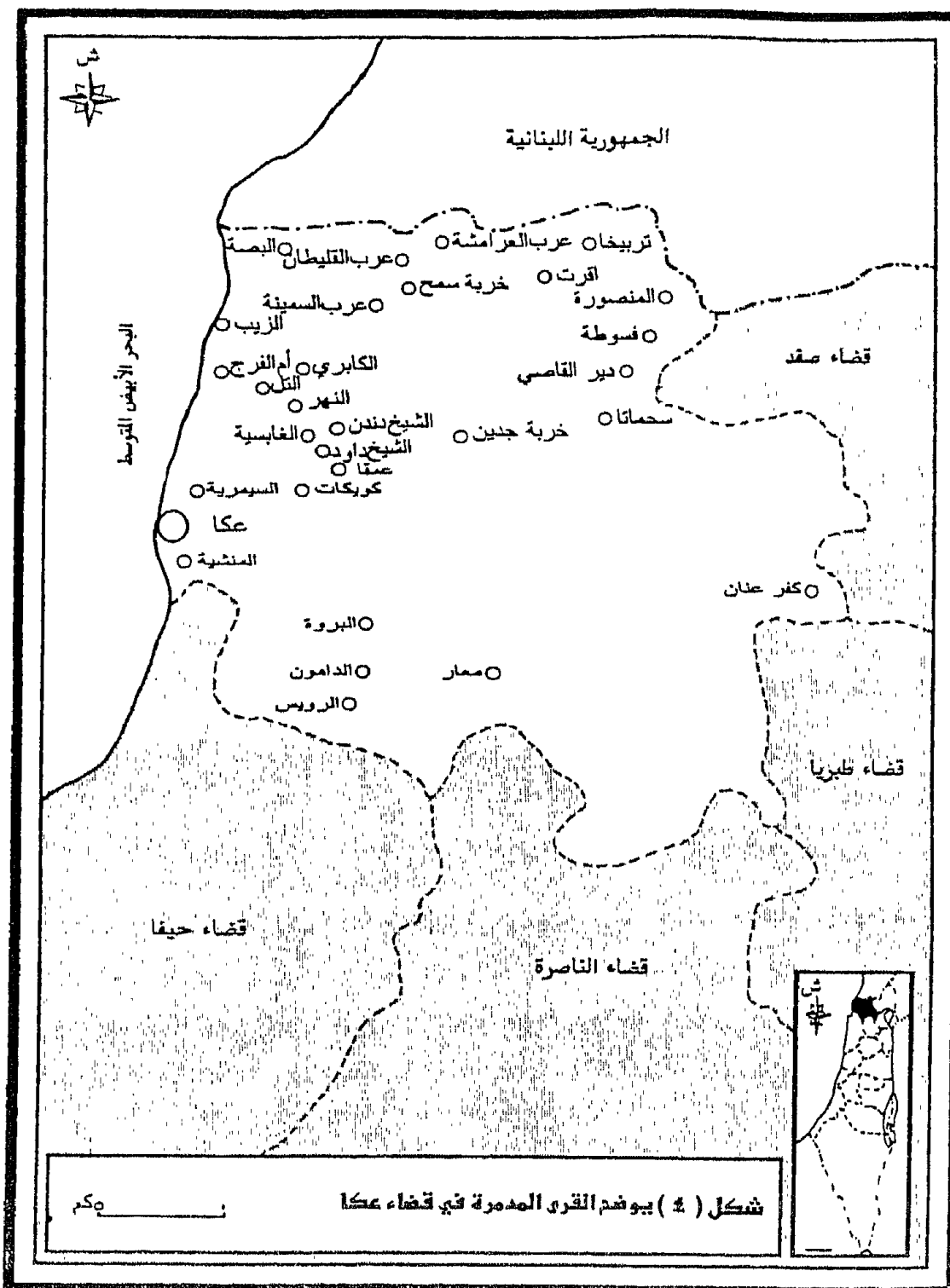
تقع القرية على بعد (٩) كيلومتر شرق مدينة عكا ترتفع عن سطح البحر (٦٠) متر. بلغت مساحتها (١٣٥٤) دونم ، وبلغ عدد سكانها عام ١٩٤٥م (٤٦٠) نسمة<sup>(٣)</sup>. دمرت وأقيمت عليها مستعمرة أحيهود<sup>(٤)</sup>.

١- برهوم صفحة ١٥٨

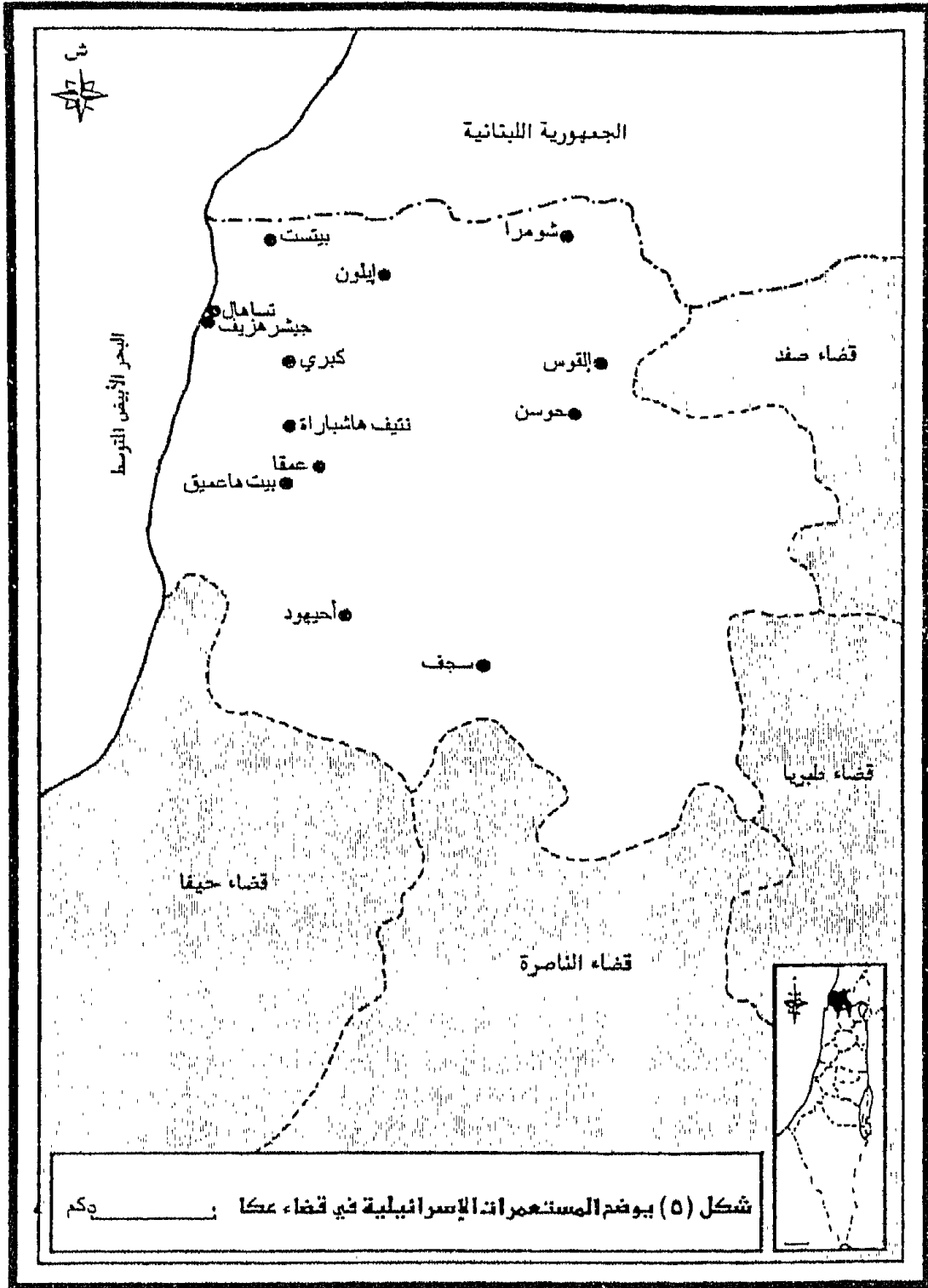
٢- شراب صفحة ١٢١

٣- برهوم صفحة ١٦٤-١٥٨

٤- شراب صفحة ١٥٦



شكل ( ٤ ) يوضح القرى المدمرة في قضاء عكا  
 \_\_\_\_\_ كم



\* مستعمرة أحيهود :

تقع في الجليل الغربي على بعد (٩) كيلومتر شرق عكا تابعة لحركة المستوطنات أقيمت عام ١٩٥٠م. بلغت مساحتها (١٨٠٠) دونم، وبلغ عدد سكانها (٥٥٠) نسمة<sup>(١)</sup>.

٤ - البصة :

تقع القرية بالقرب من الحدود اللبنانية ترتفع عن سطح البحر (٧٥) متر. بلغت مساحتها (٢٩٥٣٥) دونم، وبلغ عدد سكانها عام ١٩٤٥م (٢٩٥٠) نسمة<sup>(٢)</sup>. دمرت وأقيمت عليها مستعمرة بيتست<sup>(٣)</sup>.

\* مستعمرة بيتست (موشاف) :

تقع في الجليل الغربي على الطريق الشمالي وتبعد (٨) كيلومتر شمال نياريا أسست عام ١٩٤٩م. بلغت مساحتها (٢٢٠٠) دونم، وبلغ عدد سكانها (٢٦٠) نسمة<sup>(٤)</sup>.

٥ - تربيخا :

تقع القرية شمال شرق عكا ترتفع عن سطح البحر (٤٠٠) متر. بلغت مساحتها (١٨٥٦٣) دونم ، وبلغ عدد سكانها عام ١٩٤٥م (١٠٠٠) نسمة<sup>(٥)</sup>. دمرت وأقيمت عليها مستعمرة شومرا<sup>(٦)</sup>.

\* مستعمرة شومرا :

مستوطنة تعاونية تقع في الجليل الأعلى وتبعد (١٢) كيلو متر شرق " مثلث طريق حانيتا " أسست عام ١٩٤٩م. بلغت مساحتها (١٠٠٠) دونم، وعدد سكانها بضع مئات<sup>(٧)</sup>.

---

١- حجاج ج ١ صفحة ٣٢

٢- برهوم صفحة ١٥٩

٣- شراب صفحة ١٦٠

٤- حجاج ج ١ صفحة ١١٤

٥- برهوم صفحة ١٦٤

٦- شراب صفحة ٢٢٣

٧- حجاج ج ٢ صفحة ٧٣٣



#### ٦- التل / النهر :

قريتان متجاورتان تقعان على بعد (١٤) كيلومتر شمال شرق عكا وكان يفصل بينهما نصف ميل وترتفع عن سطح البحر (٥٠) متر. بلغت مساحتهما (٥٢٧١) دونم، وبلغ عدد سكانهما (٦١٠) نسمة.

#### ٧- خربة جدين :

تقع الخربة جنوب غرب ترشيحا، وترتفع عن سطح البحر (٤٢٠) متر<sup>(١)</sup>.

#### ٨- خربة سمح :

تقع الخربة شرق قرية البصة بالقرب من الحدود اللبنانية شمالاً وعلى بعد (٣) كيلو متر من قلعة القرية. دمرت وأقيمت عليها مستعمرة أيلون عام ١٩٣٨م<sup>(٢)</sup>.

#### ٩- الدامون :

تقع القرية على بعد (١١) كيلومتر جنوب شرق عكا وترتفع عن سطح البحر (٢٥) متر. بلغت مساحتها (٢٠٣٥٧) دونم، وبلغ عدد سكانها عام ١٩٤٥م (١٣١٠) نسمة<sup>(٣)</sup>.

#### ١٠- دير القاس :

تقع القرية شمال شرق مدينة عكا وعلى بعد (٥) كيلو متر جنوب الحدود اللبنانية وترتفع عن سطح البحر (٦٠٠) متر، وبلغ عدد سكانها عام ١٩٤٥م (٢٣٠) نسمة. دمرت وأقيمت عليها مستعمرة القوس<sup>(٤)</sup>.

#### ١١- الرويس :

تقع القرية جنوب قرية الدامون . بلغت مساحتها (١١٦٣) دونم، وعدد سكانها عام ١٩٤٥م (٣٣٠) نسمة .

١- الدباغ ج ٧ صفحة ٣٥٢-٤١٠

٢- شراب صفحة ٣٣٣

٣- برهوم صفحة ١٦٢

٤- شراب صفحة ٣٩٥

## ١٢- الزيب :

تقع القرية على بعد (١٤) كيلومتر شمال عكا على الساحل وعلى بعد (٤) كيلو متر جنوبي رأس الناقورة . بلغت مساحتها (١٢٦٠٧) دونم، وبلغ عدد سكانها عام ١٩٤٥م (١٩١٠) نسمة<sup>(١)</sup>. دمرت وأقيمت عليها مستعمرة جيشر هزيف و على الجزء الآخر قلعة تساهال<sup>(٢)</sup>.

\* مستعمرة جيشر هزيف (كيبوتس) :

يقع في شاطئ الجليل ويبعد (٥) كيلومتر شمال نهاريا على الطريق إلى رأس الناقورة وأقيم عام ١٩٤٩م. بلغت مساحته (٣٥٠٠) دونم، وبلغ عدد سكانه (٥٠٠) نسمة<sup>(٣)</sup>.

## ١٣- سحماتا :

تقع القرية وسط الجليل الأعلى شمال شرق مدينة عكا ترتفع عن سطح البحر (٥٧٥) متر. بلغت مساحتها (١٧٠٥٦) دونم، وعدد سكانها عام ١٩٤٥م (١١٣٠) نسمة. دمرت وأقيمت عليها مستعمرة حوسن<sup>(٤)</sup>.

\* مستعمرة حوسن :

تقع في الجليل العامودي وتبعد (٢) كيلو متر جنوب شرق " معلوت " وهي تابعة لحركة "حירות " أسست عام ١٩٤٩م. وبلغ عدد سكانها (٢٣٠) نسمة<sup>(٥)</sup>.

## ١٤- السيمرية :

تقع القرية على بعد (٥) كيلومتر شمال عكا. بلغت مساحتها (٨٥٤٢) دونم، وعدد سكانها (٧٦٠) نسمة<sup>(٦)</sup>.

١- برهم صفحة ١٦٢

٢- شراب صفحة ٤٣٥

٣- حجاج ج ١ ١٦٨

٤- الدباغ ج ٧ ٤٢٦

٥- حجاج ج ١ صفحة ٢٣٨

٦- برهم صفحة ١٦٢

١٥- عرب السمينة :

يقيمون شرق البصة بجوار خربة سمح، وبلغ عدد سكانها عام ١٩٢٢م (١٣٩) نسمة.

١٦- عرب العرامشة وعرب القليطات :

يقيمون على الحدود اللبنانية غرب تربيخا، وبلغ عددهم عام ١٩٤٥م (٣٦٠) نسمة<sup>(١)</sup>.

١٧- عمقا :

تقع القرية شمال شرق عكا . بلغت مساحتها (٦٠٦٨) دونم ، وبلغ عدد سكانها عام ١٩٤٥م (١٢٤٠) نسمة<sup>(٢)</sup>. دمرت وأقيمت عليها مستعمرة عمقا<sup>(٣)</sup>.

\* مستعمرة عمقا :

مستوطنة تعاونية في الجليل الغربي تبعد (٦) كيلو متر جنوب شرق نهاريا تابعة لحركة المستوطنات وأنشئت عام ١٩٤٩ م . بلغت مساحتها (٢٥٠٠) دونم، وبلغ عدد سكانها (٦٥٠) نسمة<sup>(٤)</sup>.

١٨- الغابسية :

وهي ثلاث قرى صغيرة (الغابسية / الشيخ داود / الشيخ دندن ) تقع بين وادي المفشوخ والمجنونة ولا يزيد ارتفاع كل منهما عن سطح البحر (٧٥) متر. بلغت مساحتهما (١١,٧٨٦) دونم، وبلغ عدد سكانهما عام ١٩٤٥م (١٢٤٠) نسمة وفي عام ١٩٦١م بلغ عدد سكان الشيخ دندن و الشيخ داود (٦٢٠) نسمة. ودمر اليهود الغابسية والشيخ داود وأقاموا قلعتهم نتييف هاشباراة .

\* مستعمرة نتييف هاشباراة :

أسست عام ١٩٥٠م ، وبلغ عدد سكانها عام (٣٥٥) نسمة.

١- الدباغ ج٧ صفحة ١٢٣

٢- برهم صفحة ١٦٦

٣- شراب صفحة ٥٤٦

٤- حجاج ج٢ صفحة ٦٢٩

## ١٩ - الكابري :

تقع القرية شمال عكا وعلى بعد (١٣) كيلومتر ترتفع عن سطح البحر (٧٥) متر. بلغت مساحتها مع قرية ترشيحا (٤٧٤٢٨) دونم ، وبلغ عدد سكانها عام ١٩٤٥ م (١٥٢٠) نسمة . دمرت وأقيم عليها كيبوتس كبري<sup>(١)</sup>.

\* مستعمرة كبري (كيبوتس) :

يقع في الجليل الغربي ويبعد (٥) كيلو متر شرق نهاريا تابع لحركة الكيبوتس الموحد وأقيم عام ١٩٤٩ م . بلغت مساحته (١٠٠٠٠) دونم ، وبلغ عدد سكانه (٦٠٠) نسمة<sup>(٢)</sup>.

## ٢٠ - كفر عنان :

تقع القرية شرق مدينة عكا . بلغت مساحتها (٧١٥٣) دونم ، وبلغ عدد سكانها (٣٠٠) نسمة.

## ٢١ - كويكات :

تقع القرية على بعد (١٥) كيلو متر شمال شرق عكا ترتفع عن سطح البحر (٥٠) متر. بلغت مساحتها (٤٣٢٣) دونم ، وبلغ عدد سكانها (١٠٥٠) نسمة<sup>(٣)</sup>. دمرت وأقيم عليها كيبوتس بيت هاعميق<sup>(٤)</sup>.

\* مستعمرة بيت هاعميق (كيبوتس) :

يقع في الجليل الغربي على بعد (٥) كيلومتر شرق طريق عكا / نهاريا أقيم عام ١٩٤٩ م لأعضاء من حركة البناء . بلغت مساحته (٣٣٠٠) دونم ، وبلغ عدد سكانه (٤٠٠) نسمة<sup>(٥)</sup>.

---

١- الدباغ ج٧ صفحة ٣٥٣-٣٤٩

٢- حجاج ج١ صفحة ٤٠٠

٣- برهوم صفحة ١٦٧

٤- شراب صفحة ٦٣٥

٥- حجاج ج١ صفحة ٨٥

## ٢٢- المنشية :

تقع القرية على بعد (٣) كيلومتر شمال شرق عكا وتبعد عن شاطئ البحر (٢) كيلو متر<sup>(١)</sup>. بلغت مساحتها (١٤٨٨٦) دونم، وبلغ عدد سكانها (٨١٠) نسمة<sup>(٢)</sup>.

## ٢٣- المنصورة :

تقع القرية شمال عكا على بعد (٤٣) كيلومتر من الحدود اللبنانية . وعام ١٩٤٥م أضيفت إليها قرىتي دير القاس وفسيوطة<sup>(٣)</sup>. بلغت مساحتها (٣٤٠١١) دونم، وبلغ عدد سكانها (٢٣٠٠) نسمة.

## ٢٤- معار :

تقع القرية في الجنوب الشرقي لعكا. بلغت مساحتها (١٠٨٨) دونم ، وبلغ عدد سكانها عام ١٩٤٥م (٧٧٠) نسمة<sup>(٤)</sup>. دمرت وأقيمت عليها مستعمرة سجف<sup>(٥)</sup>.

\* مستعمرة سجف :

تقع في الجليل السفلي وتبعد (٨) كيلو متر جنوب شرق مثلث طريق مستوطنة " إحيهود " وأقيمت عام ١٩٢٧م وبلغ عدد سكانها (٢٢٠) نسمة<sup>(٦)</sup>.

\* \* \*

---

١- شراب صفحة ٦٩٣

٢- برهوم صفحة ١٦٣

٣- شراب صفحة ٦٩٣

٤- برهوم صفحة ١٦٢ - ١٦٨

٥- شراب صفحة ٦٨١

٦- حجاج ج٢ صفحة ٧٢٧

## ثالثاً : قضاء طبريا

يقع قضاء طبريا شمال شرق فلسطين على الساحل الشرقي لبحيرة طبريا، إذ يحده من الشرق الجمهورية السورية ويحده من الغرب قضائي الناصرة وعكا ومن الشمال قضائي صفد وعكا ومن الجنوب قضاء بيسان والمملكة الأردنية. بلغت مساحته (٤٤١) كيلو متر مربع ، وبلغ عدد سكانه عام ١٩٤٥ م (٣٩٢٠٠) نسمة. وتعتبر مدينة طبريا عاصمة القضاء ويضم (٢٤) قرية عربية مدمرة<sup>(١)</sup>. انظر شكل (٧،٦) يوضحان القرى المدمرة والمستعمرات الإسرائيلية في قضاء طبريا.

### ١- خربة الوعرة السوداء :

تقع الخربة شمال غرب مدينة طبريا ترتفع عن سطح البحر (٥٠) متر. بلغت مساحتها (٧٠٣٦) دونم ، وبلغ عدد سكانها عام ١٩٤٥ م (١٨٧٠) نسمة<sup>(٢)</sup>.

### ٢- حدثة :

تقع القرية جنوب غرب مدينة طبريا تبعد عن شرق جبل الطور (١٠) كيلو متر ترتفع عن سطح البحر (٢٢٥) متر<sup>(٣)</sup>. بلغت مساحتها (١٠٣٤٠) دونم ، وبلغ عدد سكانها عام ١٩٤٥ م (٥٢٠) نسمة .

### ٣- حطين :

تقع القرية غرب طبريا تبعد عنها (٩) كيلو متر . بلغت مساحتها (٢٢٧٦٤) دونم ، وبلغ عدد سكانها عام ١٩٤٥ م (١١٩٠) نسمة<sup>(٤)</sup>. دمرت وأقيمت عليها مستعمرتي كفار حيتيم/ كفارزيتيم<sup>(٥)</sup>.

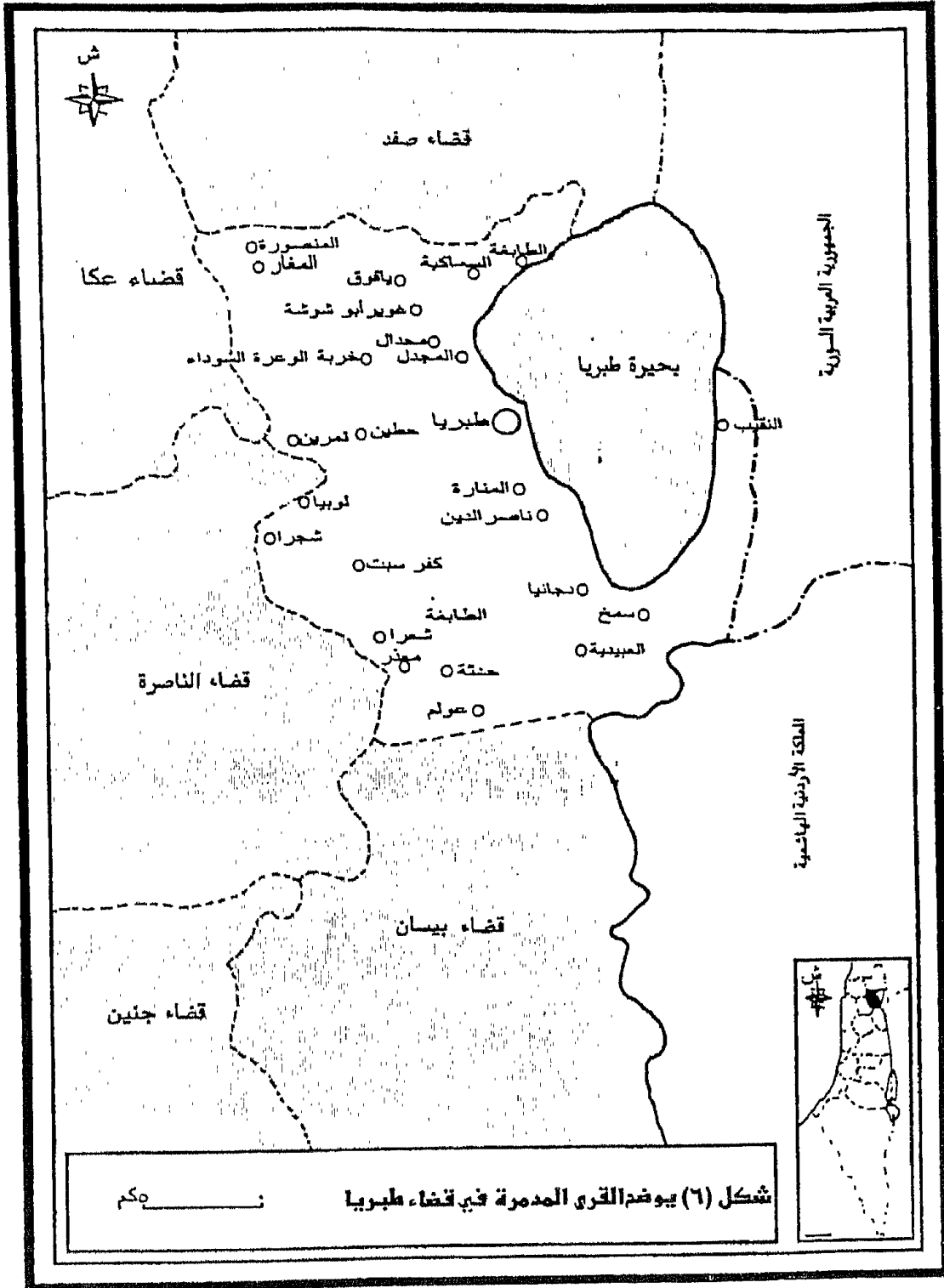
١- برهم صفحة ١٤٩

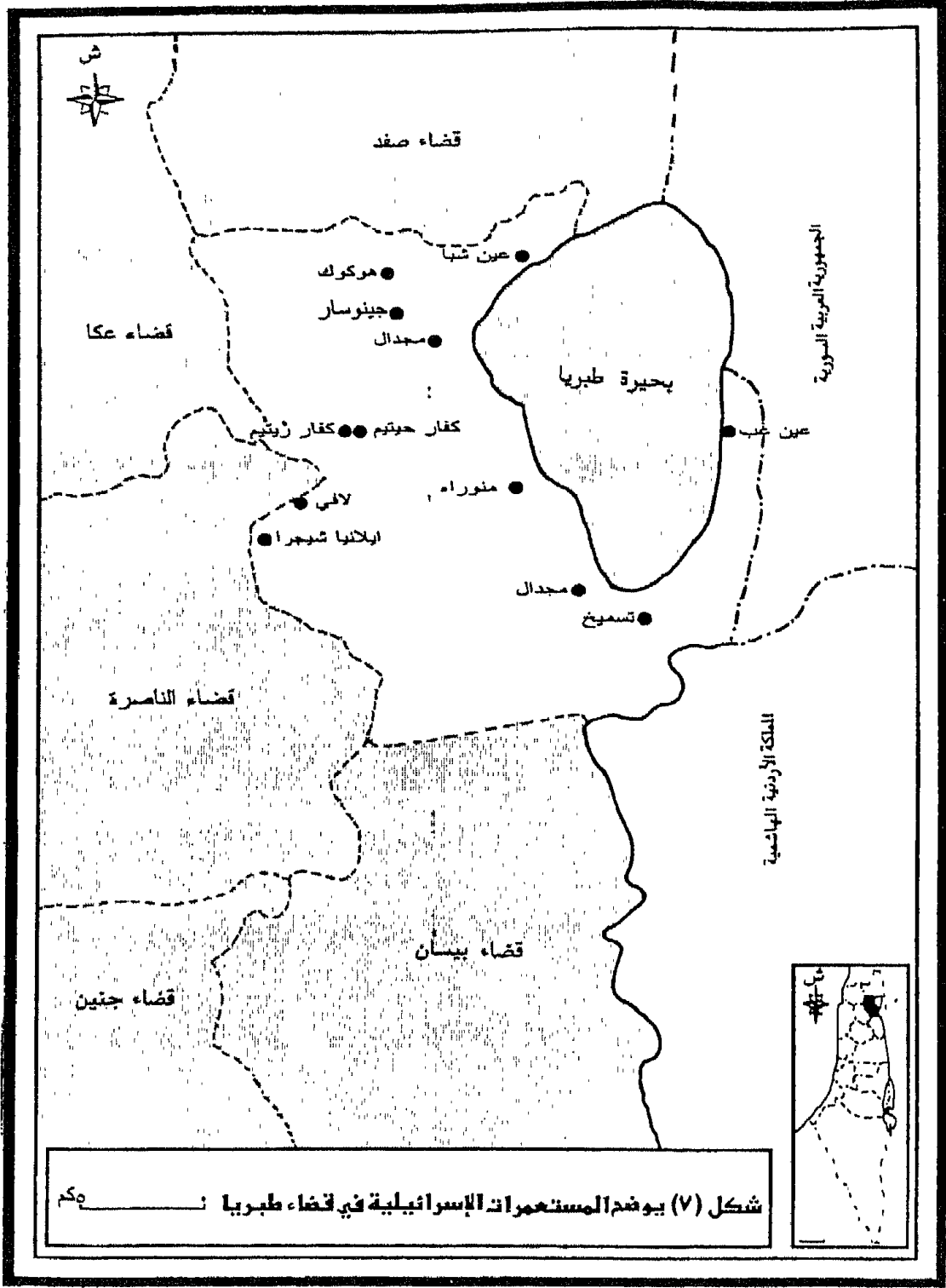
٢- الدباغ ج٦ صفحة ٣٧٢

٣- شراب صفحة ٢٩١

٤- برهم صفحة ١٥٤

٥- شراب صفحة ٢٩٥







\* مستعمرة كفار حيتيم (موشاف) :  
مستوطنة تعاونية في الجليل السفلي وتبعد (٣) كيلو متر شمال غرب طبريا  
أسست عام ١٩٣٦ م . بلغت مساحتها (٦٠٠٠) دونم ، وبلغ عدد سكانها  
(٢٦٠) نسمة .

\* مستعمرة كفار زيتيم ( موشاف ) :  
مستوطنة في الجليل الأعلى وتبعد (٧) كيلو متر شمال غرب طبريا أسست  
عام ١٩٥٠م. بلغت مساحتها (٩٠٠٠) دونم ، وبلغ عدد سكانها (٣٥٠)  
نسمة<sup>(١)</sup>.

#### ٤ - دجانيا :

تقع القرية على الجانب الشرقي لمخرج نهر الأردن من بحيرة طبريا وتبعد  
(١٠) كيلو متر من مدينة طبريا<sup>(٢)</sup>.

#### ٥ - سمخ :

تقع القرية على الشاطئ الجنوبي الغربي لبحيرة طبريا وتبعد عنه (١١)  
كيلومتر وتعتبر أكبر قرى القضاء وأكثرها سكاناً. بلغت مساحتها (١٨٦١١) دونم،  
وبلغ عدد سكانها عام ١٩٤٥م (٣٤٦٠) نسمة<sup>(٣)</sup>. دمرت وأقيمت عليها مستعمرة  
تسميخ<sup>(٤)</sup>.

#### \* مستعمرة تسميخ :

تقع في الطرف الجنوبي من بحيرة طبريا . وكانت محطة حدودية لاسلح قوة  
الحدود زمن الانتداب البريطاني أسست عام ١٩٤٨م<sup>(٥)</sup>.

#### ٦ - السماكية :

تقع القرية شمال بحيرة طبريا . بلغ عدد سكانها عام ١٩٤٥م (٣٨٠) نسمة<sup>(٦)</sup>.

١- حجاج ج ١ صفحة ٤١٦

٢- الدباغ ج ٦ صفحة ٤٣٨

٣- برهوم صفحة ١٥٥

٤- شراب صفحة ٤٥٣

٥- حجاج ج ٢ صفحة ٦٥٨

٦- شراب صفحة ٤٥٤

## ٧- شحرا :

تقع القرية غرب طبريا ترتفع عن سطح البحر ( ٧٥ ) متر . بلغت مساحتها (٣٧٥٤) دونم ، وبلغ عدد سكانها عام ١٩٤٥ م (٧٧٠) نسمة. دمرت وأقيمت عليها مستعمرة ايلانيا شجيرا<sup>(١)</sup>.

\* مستعمرة ايلانيا شجيرا (موشاف) :

تقع في الجليل السفلي تابعة للاتحاد الزراعي أقيمت عام ١٩٥٧ م . وبلغ عدد سكانه (٢٠٠) نسمة<sup>(٢)</sup>.

## ٨ - شعرا :

تقع القرية جنوب كفركما وترتفع عن سطح البحر (٢١٥) متر .كانت عامرة في العهد العثماني<sup>(٣)</sup>.

## ٩- الطابغة :

تقع القرية على الساحل الشمالي لبحيرة طبريا وشمال مدينة طبريا على بعد(١٣) كيلو متر وتنخفض عن سطح البحر (٢٠٠) متر<sup>(٤)</sup>. بلغت مساحتها (٥٣٨٩) دونم، وبلغ عدد سكانها عام ١٩٤٥ م (٣٣٠) نسمة. دمرت وأقيمت عليها مستعمرة عين شبا.

## ١٠- العبيدية :

تقع القرية على نهر الأردن جنوب نقطة التقائه بوادي الفجاس تنخفض عن سطح البحر (٢٢١) متر<sup>(٥)</sup>. بلغت مساحتها (٥١٧٣) دونم ، وبلغ عدد سكانها عام ١٩٤٥ م (٧٨٠) نسمة.

## ١١- عولم :

تقع القرية جنوب غرب مدينة طبريا وتبعد عنها (٢٦) كيلو متر. بلغت مساحتها (١٨٥٤٦) دونم، وبلغ عدد سكانها عام ١٩٤٥ م (٧٢٠) نسمة.

١- الدباغ ج٦ صفحة ٤٢٦

٢- حجاج ج١ صفحة ٣٥

٣- الدباغ ج٦ صفحة ٤١٠

٤- برهوم صفحة ١٥٢

٥- شراب صفحة ٤٩٧ - ٥١٨

## ١٢- غوير أبو شوثة :

تقع القرية شمال غرب مدينة طبريا وتبعد عنها (٨) كيلو متر و(٢) كيلومتر من شاطئ بحيرة طبريا تنخفض عن سطح البحر (١٦٠) متر. بلغت مساحتها (١٢٠٩٨) دونم، وبلغ عدد سكانها عام ١٩٤٥م (١٢٤٠) نسمة<sup>(١)</sup>. دمرت وأقيمت على الساحل مستعمرة جينوسار<sup>(٢)</sup>.

\* مستعمرة جينوسار (كيبوتس) :

يقع على الشاطئ الشمالي الغربي لبحيرة طبريا تابع لحركة الكيبوتس الموحد أقيم عام ١٩٣٧م. بلغت مساحته (٥٢٦٠٠) دونم، وبلغ عدد سكانه (٦٥٠) نسمة<sup>(٣)</sup>.

## ١٣- كفرسبت :

تقع القرية في جنوب غرب مدينة طبريا وتبعد عنها (٢١) كيلو متر ترتفع عن سطح البحر (٢٢٥) متر. بلغت مساحتها (٩٨٥٠) دونم ، وبلغ عدد سكانها عام ١٩٤٥م (٤٨٠) نسمة.

## ١٤- لوبيا :

تقع القرية غرب مدينة طبريا وتبعد عنها (١٣) كيلو متر ترتفع عن سطح البحر (٣٢٥) متر. بلغت مساحتها (٣٩٦٢٩) دونم، بلغ عدد سكانها عام ١٩٤٥م (٢٣٥٠) نسمة. دمرت وأقيمت عليها مستعمرة لافي<sup>(٤)</sup>.

\* مستعمرة لافي :

تقع في الجليل وتبعد (١٠) كيلو متر غرب طبريا على طريق الناصرة تابعة لحركة "هبوعيل همزراحي" أسست عام ١٩٤٩م. بلغت مساحتها (١٢٠٠) دونم، وعدد سكانها (٦٥٠) نسمة<sup>(٥)</sup>.

١- برهوم صفحة ١٥٣ - ١٥٥ - ١٤٩ .

٢- شراب صفحة ٥٧٣

٣- حجاج ج ١ صفحة ١٥٧ اس

٤- الدباغ ج ٦ صفحة ٤٠٧ - ٤٢٤

٥- حجاج ج ٢ صفحة ٤٤٣

## ١٥ - مجدال :

تقع القرية بين مصب وادي الحمام والريضية وتبعد عن قرية المجدل (٢) كيلومتر في اتجاه الشمال الشرقي وتقع في منتصف الطريق بين طبريا والطابغة وتبعد (٦) كيلومتر عن كل منهما<sup>(١)</sup>.

## ١٦ - المجدل :

تقع شمال شرقي طبريا على بعد (٥) كيلو متر. بلغت مساحتها (١٠٣) دونم، وعدد سكانها (٣٦٠) نسمة<sup>(٢)</sup>.

## ١٧ - المغار :

تقع القرية شمال غرب طبريا وتبعد عنها (١٢) كيلو متر على إرتفاع (٣٠٠) متر عند سفوح جبل حزور ويمر في جنوبها وادي التفاح الذي ينحدر شرقاً نحو وادي الأردن. بلغ عدد سكانها عام ١٩٦٥م (٥٠٠٠) نسمة<sup>(٣)</sup>.

## ١٨ - معذر :

تقع القرية جنوب مدينة طبريا ترتفع عن سطح البحر (٢٠٠) متر. بلغت مساحتها (١١٦١٦) دونم، وبلغ عدد سكانها عام ١٩٤٥م (٤٨٠) نسمة<sup>(٤)</sup>.

## ١٩ - المنارة :

تقع القرية جنوب مدينة طبريا وتبعد عنها (٩) كيلومتر ترتفع (٢٠) متر فوق جبل المنارة. بلغ عدد سكانها عام ١٩٤٥م (٤٩٠) نسمة. دمرت وأقيم عليها "موشاف" منوراة<sup>(٥)</sup>.

\* مستعمرة منوراة (موشاف) :

تقع في الجليل الأعلى وعلى بعد (٢) كيلو متر شرق "كريات شمونة" أسست عام ١٩٢٣م<sup>(٦)</sup>.

١- الدباغ ج٦ صفحة ٤٣٩

٢- برهوم صفحة ١٥٣

٣- شراب صفحة ٦٨٣

٤- برهوم صفحة ١٥٦

٥- شراب صفحة ٦٩٢

٦- حجاج ج٢ صفحة ٤٧٩

## ٢٠- المنصورة :

تقع القرية شمال غرب مدينة طبريا تبعد عن الشاطئ الغربي لبحيرة طبريا (١٢) كيلومتر ترتفع عن سطح البحر (٢٥٠-٣٠٠) متر. بلغت مساحتها (٥٥٥٨٣) دونم، بلغ عدد سكانها (٥٠٠٠) نسمة<sup>(١)</sup>.

## ٢١- ناصر الدين :

تقع القرية غرب مدينة طبريا وتبعد عنها (٧) كيلومتر. بلغت مساحتها مضاف إليها أراضي قرية المنارة (٦٧٩٠٧) دونم، وبلغ عدد سكانها عام ١٩٤٥م (٩٠) نسمة<sup>(٢)</sup>.

## ٢٢- نمرين :

تقع القرية غرب حطين وشمال لويبا وتبعد عن غرب طبريا (١٩) كيلومتر ترتفع عن سطح البحر (٣٦٠) متر<sup>(٣)</sup>. بلغت مساحتها (١٢٠١٩) دونم، وبلغ عدد سكانها عام ١٩٤٥م (٣٢٠) نسمة.

## ٢٣- النقيب :

تقع القرية على الساحل الشرقي لبحيرة طبريا تبعد عن مدينة طبريا (٢٥) كيلومتر تنخفض عن سطح البحر (٢٠٠) متر. بلغت مساحتها (١٣٠١٠) دونم<sup>(٤)</sup>. دمرت وأقيم عليها كيبوتس عين غب<sup>(٥)</sup>.

\* مستعمرة عين غب (كيبوتس) :

يقع على الشاطئ الشرقي لبحيرة طبريا ويبعد (١٠) كيلو متر شمال شرق ملتقى "طريق سمخ" تابع لحركة الكيبوتس الموحد أسس عام ١٩٣٧م. بلغت مساحته (٤٨٠٠) دونم، وعدد سكانه (٤٣٠) نسمة<sup>(٦)</sup>.

١- شراب صفحة ٦٩٤

٢- برهوم صفحة ١٥٣

٣- شراب صفحة ٧٢٥

٤- برهوم صفحة ١٥٦ - ١٥٤

٥- شراب صفحة ٦٩٢

٦- حجاج ج ٢ صفحة ٦٠٢

## ٢٤ - يافوق :

تقع القرية شمال مدينة طبريا. بلغت مساحتها (٨٥٠٧) دونم، وبلغ عدد سكانها (٢١٠) نسمة<sup>(١)</sup>. دمرت وأقيم في الجنوب الغربي منها مستعمرة هوكوك<sup>(٢)</sup>.

\* مستعمرة هوكوك ( كيبوتس ) :

يقع في هضبة الجليل الأسفل ويبعد (١٢) كيلو متر شمال غرب طبريا. تابع لحركة الكيبوتس الموحد أسس عام ١٩٤٥ م . بلغت مساحته (٤٧٠٠) دونم، وعدد سكانه (٣٢٠) نسمة<sup>(٣)</sup>.

\* \* \*

---

١- برهوم صفحة ١٥٧

٢- شراب صفحة ٧٢٨

٣- حجاج ج ١ صفحة ٢٣٩

## رابعاً : قضاء الناصرة

يقع قضاء الناصرة في شمال فلسطين، إذ يحده من الجنوب قضائي بيسان وجنين ومن الشمال قضاء عكا ومن الشرق قضائي طبريا و بيسان ومن الغرب قضاء حيفا. وبلغت مساحته (٤٩٧,٥) كيلو متر مربع، وبلغ عدد سكانه عام ١٩٤٥م (١٦٨٦٥) نسمة. وتعتبر مدينة الناصرة عاصمة القضاء ويضم (٥) قرى عربية مدمرة فقط<sup>(١)</sup>. انظر شكل (٩,٨) يوضحان القرى المدمرة والمستعمرات الإسرائيلية في قضاء الناصرة .

### ١ - غندور :

تقع القرية جنوب شرق الناصرة على بعد (٢٢) كيلو متر وتعلو عن سطح البحر (١٧٥) متر وتقوم على بقعة سميتها الكنعانية " عين دور " . بلغ عدد سكانها عام ١٩٤٥م (٦٢٠) نسمة. دمرت وأقيمت على أراضيها مستعمرة أندزر عام ١٩٤٨م<sup>(٢)</sup>.

### ٢ - صفورية :

تقع القرية على بعد (٧) كيلو متر شمال غرب الناصرة ترتفع عن سطح البحر (٢٧٥) متر. بلغت مساحتها (٥٥٣٧٨) دونم، وبلغ عدد سكانها (٤٣٣٠) نسمة. دمرت وأقيمت عليها مستعمرة تسيفوري<sup>(٣)</sup>.

### \* مستعمرة تسيفوري :

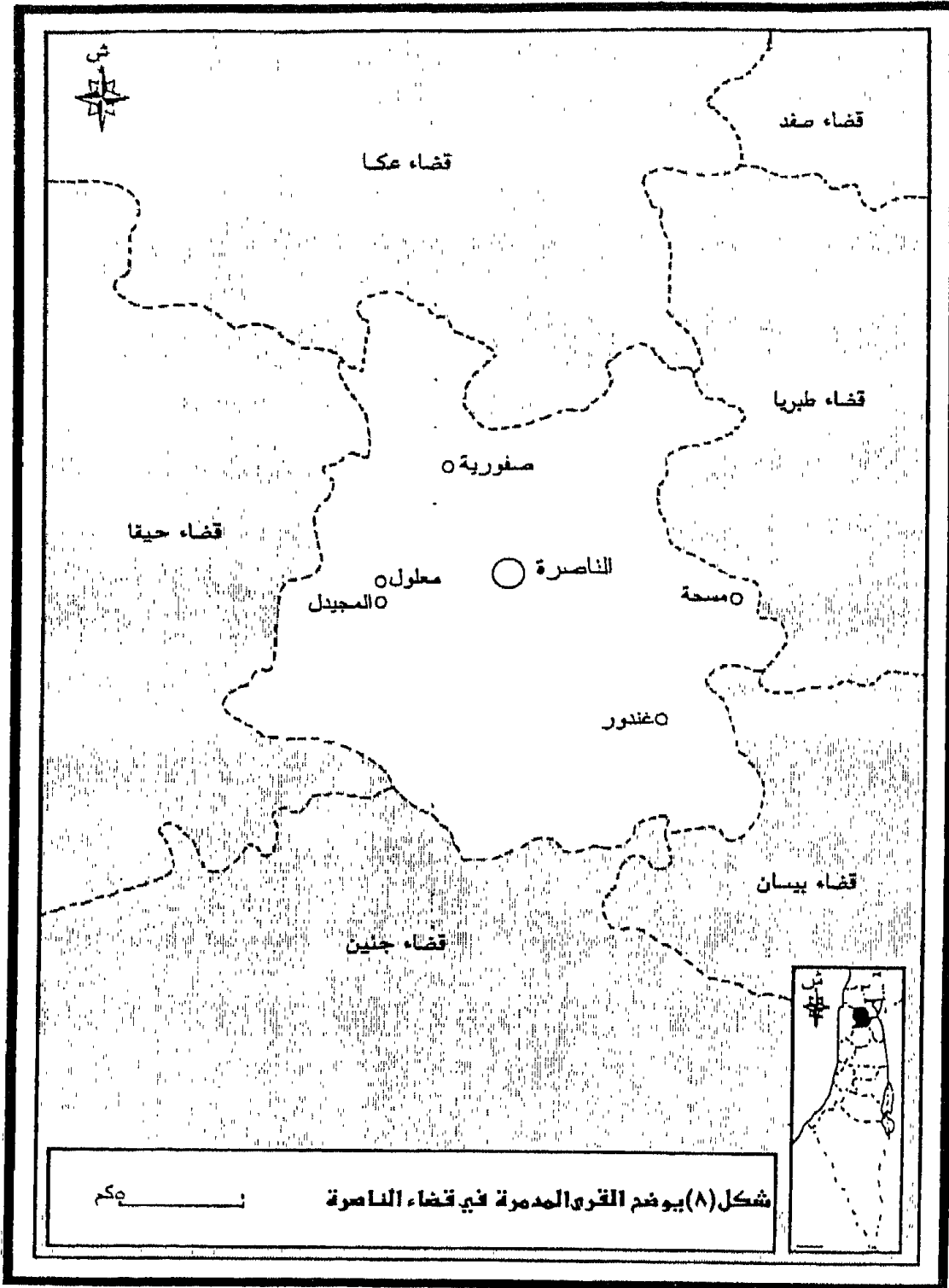
مستوطنة تعاونية تقع في الجليل السفلي وتبعد (٤) كيلومتر شمال غرب الناصرة تابعة لحركة المستوطنات وأسست عام ١٩٤٩ م. بلغت مساحتها (٢٤٠٠) دونم ، وبلغ عدد سكانها (١٨٠) نسمة<sup>(٤)</sup>.

١- برهوم صفحة ١٢٣.

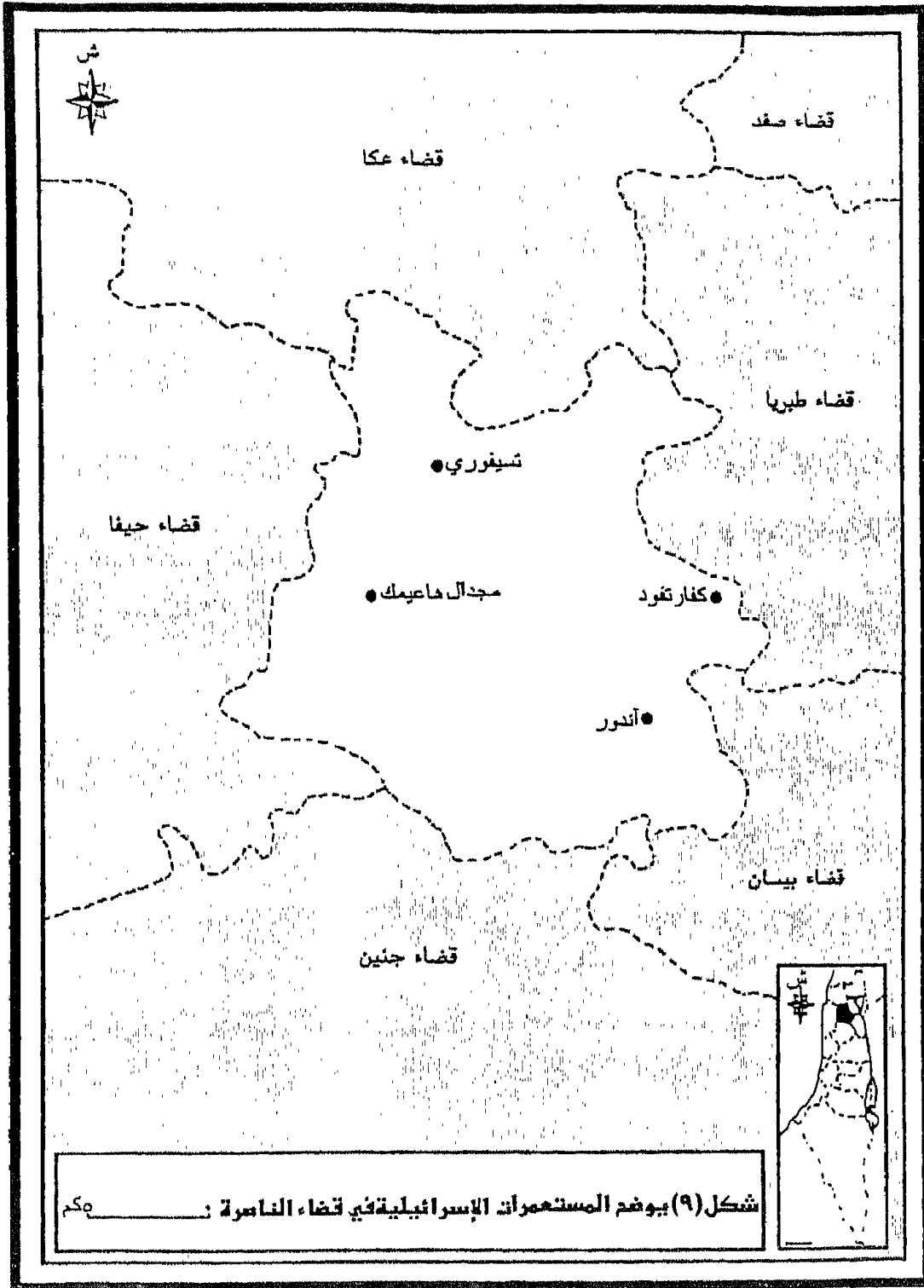
٢- شراب صفحة ١٣٢.

٣- الدباغ ج ٦ صفحة ١٠٢.

٤- حجاج ج ٢ صفحة ٦٥٨.







### ٣- المجيدل :

تقع القرية على طريق الناصرة / حيفا على بعد (٨) كيلو متر جنوب شرق الناصرة. بلغت مساحتها (٨٨٣٦) دونم، وبلغ عدد سكانها عام ١٩٤٥م (٨٥٣٩) نسمة<sup>(١)</sup>. دمرت وأقيمت عليها مستعمرة مجدال هاعيميك<sup>(٢)</sup>.

\* مستعمرة مجدال هاعيميك :

تقع في حدود مرج بن عامر في الجليل السفلي على طريق حيفا / الناصرة وتبعد (٦) كيلومتر جنوب غرب الناصرة أقيمت عام ١٩٥٣م. بلغت مساحتها (٤٠٠٠) دونم، وبلغ عدد سكانها (١٤٠٠٠) نسمة<sup>(٣)</sup>.

### ٤- مسحة

تقع القرية شرق الناصرة وعلى بعد (٢٩) كيلومتر. دمرت وأقيمت عليها مستعمرة كفار تفود<sup>(٤)</sup>.

\* مستعمرة كفار تفود :

تقع في الجليل السفلي شرقي جبل تبور على طريق العفولة / طبريا أسست عام ١٩٠١م وفي عام ١٩٠٩م تأسست المستعمرة بصورة رسمية . بلغت مساحتها (١٦٠٠٠) دونم ، وبلغ عدد سكانها (٣٥٠) نسمة<sup>(٥)</sup>.

### ٥- معلول :

تقع القرية على بعد (١١) كيلومتر غرب الناصرة ترتفع عن سطح البحر (٢٧٠) متر. بلغت مساحتها (٤٦٩٨) دونم، وبلغ عدد سكانها عام ١٩٤٥م (٦٩٠) نسمة<sup>(٦)</sup>.

\* \* \*

١- برهوم صفحة ١٢٦

٢- شراب صفحة ٦٥٠

٣- حجاج ج ٢ صفحة ٤٥٨

٤- شراب صفحة ٦٧٢

٥- حجاج ج ١ صفحة ٤٣٢

٦- برهوم صفحة ١٢٩

## خامساً: قضاء حيفا

يقع قضاء حيفا في شمال غرب على ساحل البحر المتوسط ويحده من الشرق قضائي الناصرة و جنين ومن الشمال قضاء عكا ومن الجنوب قضائي طولكرم و جنين. بلغت مساحته (١٠٣١) كيلومتر مربع ، وبلغ عدد سكانه عام ١٩٤٥ م (٢٢٤٦٣٠) نسمة. وتعتبر مدينة حيفا عاصمة القضاء ويضم (٤٧) قرية عربية مدمرة<sup>(١)</sup>. انظر شكل (١١،١٠) يوضحان القرى المدمرة والمستعمرات الإسرائيلية في قضاء حيفا .

### ١- أبو زريق :

تقع القرية على بعد (٢٣) كيلومتر جنوب شرق مدينة حيفا على حافة مرج بن عامر بالقرب من الطريق الممتد بين حيفا/جنين ترتفع عن سطح البحر (١٢٠) متر<sup>(٢)</sup>. بلغت مساحتها (٦٤٩٣) دونم بلغ عدد سكانها (٥٥٠) نسمة.

### ٢- أبو شوشة :

تقع القرية على بعد (٢٥) كيلو متر جنوب شرق حيفا أنشئت على السفح الشمال الشرقي لجبل الكرمل تطل على سهل مرج بن عامر ترتفع عن سطح البحر (١٢٥) متر . بلغت مساحتها (٨٩٦٠) دونم ، وبلغ عدد سكانها عام ١٩٤٥ م (٧٢٠٠) نسمة<sup>(٣)</sup>. دمرت وضممت أراضيها لمستعمرة مشمار ها عيميك<sup>(٤)</sup>.

\* مستعمرة مشمار ها عيميك (كيبوتس) :

يقع في غرب مرج بن عامر ويبعد (٦) كيلومتر شمال غرب ملتقى " طريق مجيدو " تابع لحركة الكيبوتس القطري أسس عام ١٩٢٦ م. بلغت مساحته (١١٧٠٠) دونم، وعدد سكانه (٨٧٠) نسمة<sup>(٥)</sup>.

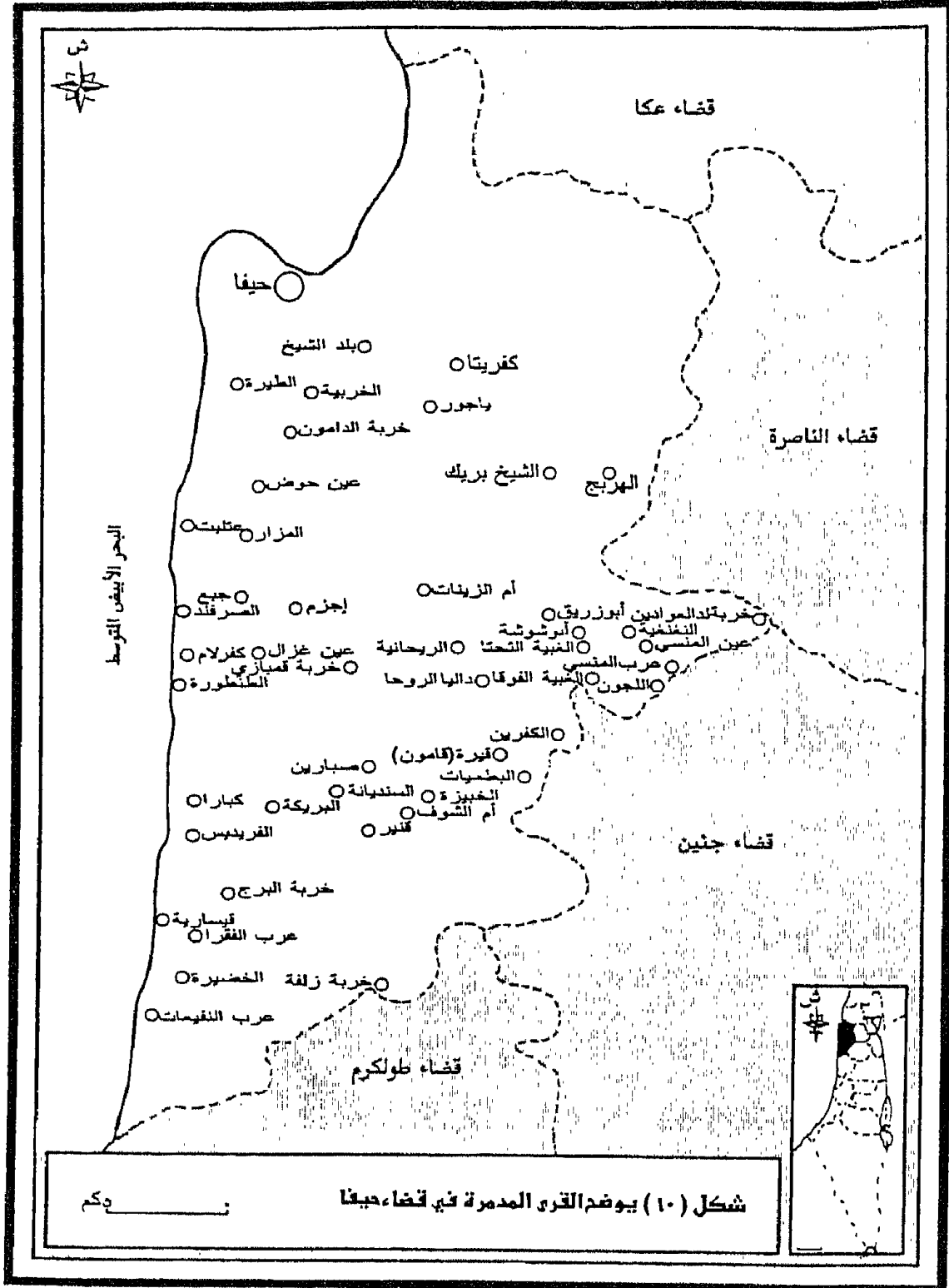
١- برهوم صفحة ١٩٣

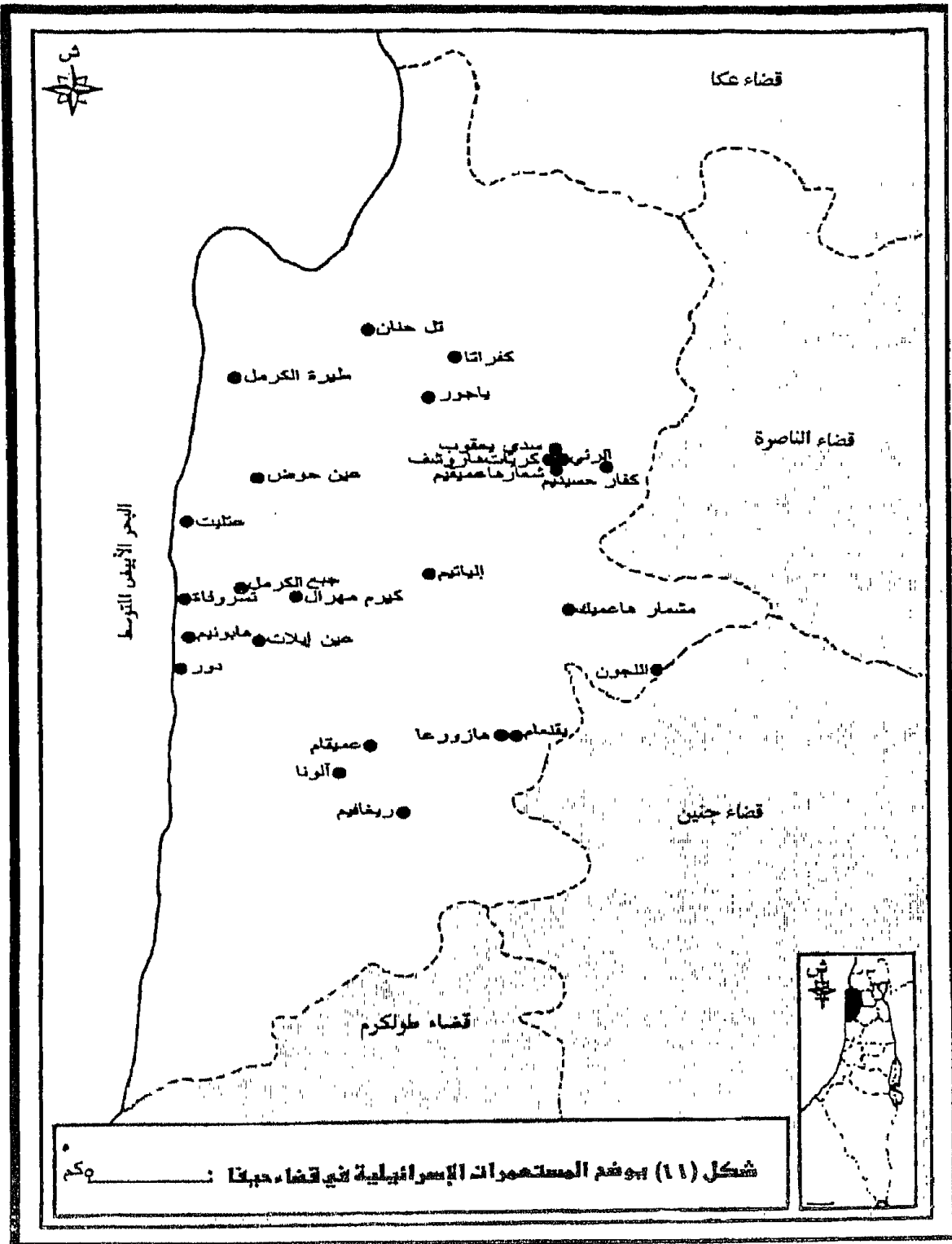
٢- شراب صفحة ٩٣

٣- برهوم صفحة ١٩٣

٤- شراب صفحة ٩٥

٥- حجاج ج ٢ صفحة ٥٢٥





### ٣- إجم :

تقع جنوب حيفا على بعد (٢٨) كيلو متر بالقسم الغربي لجبل الكرمل على ارتفاع (١٠٠) متر من سطح البحر. بلغت مساحتها (٤٦٩٠٥) دونم، وعدد سكانها (٢٩٧٠) نسمة<sup>(١)</sup>. دمرت وأقيمت عليها مستعمرة كيرم مهرا<sup>(٢)</sup>.

\* مستعمرة كيرم مهرا :

مستوطنة تعاونية تقع في جبل الكرمل تبعد (١٠) كيلومتر شمال مستوطنة "زخرون يعقوب" تابعة لحركة المستوطنات أسست ١٩٤٩م. بلغت مساحتها (٢٥٠٠) دونم وعدد سكانها (٢٢٠) نسمة<sup>(٣)</sup>.

### ٤ - أم الزينات :

تقع القرية جنوب شرق حيفا في نهاية الجهة الجنوبية لجبل الكرمل ترتفع عن سطح البحر (٣١٧) متر<sup>(٤)</sup>. بلغت مساحتها (٢٢١٥٦) دونم ، وبلغ عدد سكانها (١٤٧٠) نسمة. دمرت وأقيمت عليها مستعمرة إلياتيم<sup>(٥)</sup>.

\* مستعمرة إلياتيم (موشاف) :

تقع في هضبة مناشية وتبعد (٥) كيلومتر عن طريق " زخرون يعقوب / يوكنعام " أقيمت عام ١٩٤٩ م . بلغت مساحتها (٢٢٠٠) دونم ، وعدد سكانه (٦٠٠) نسمة<sup>(٦)</sup>.

### ٥- أم الشوف :

تقع القرية شرق حيفا وتبعد (٣٧) كيلو متر عن طريق مرج عامر . أقيمت في جبل الكرمل على ارتفاع (١٣٠) متر عن سطح البحر<sup>(٧)</sup>. بلغت مساحتها (٧٤٢٦) دونم، وبلغ عدد سكانها (٢٣١) نسمة<sup>(٨)</sup>.

١- برهوم صفحة ١٩٤

٢- شراب صفحة ٩٩

٣- حجاج ج ١ صفحة ٤٣٦

٤- برهوم صفحة ١٩٧

٥- شراب صفحة ١٢٥

٦- حجاج ج ١ صفحة ٤٣

٧- شراب صفحة ١٢٦

٨- برهوم صفحة ١٩٧

## ٦- البريكة :

تقع القرية على بعد (٣٩) كيلومتر جنوب حيفا في القسم الغربي من جبل الكرمل ترتفع عن سطح البحر (١٠) متر<sup>(١)</sup>. بلغت مساحتها (٤٣٤) دونم، وبلغ عدد سكانها عام ١٩٤٥ م (٢٩٠) نسمة<sup>(٢)</sup>.

## ٧- البطيمات :

تقع القرية جنوب شرق حيفا وتبعد عنها (٣٤) كيلومتر ترتفع عن سطح البحر (١٩٥) متر<sup>(٣)</sup>. بلغت مساحتها (٨٥٥٧) دونم، وبلغ عدد سكانها عام ١٩٤٥ م (١١٠) نسمة.

## ٨- بلد الشيخ :

تقع القرية على بعد (٥) كيلومتر جنوب شرق حيفا أنشئت في السفح الشمالي لجبل الكرمل قرب حافة مرج بن عامر على ارتفاع (١٠٠) متر. بلغت مساحتها (٩٨٤٩) دونم، بلغ عدد سكانها عام ١٩٤٥ م (٤١٢٠) نسمة<sup>(٤)</sup>. دمرت وأقيمت عليها مستعمرة تل حنان أسست عام ١٩٤٨ م<sup>(٥)</sup>.

## \* مستعمرة تل حنان :

ضاحية سكنيه في محيط مستوطنة " نيشر " في سهل حيفا تبعد (٥) كيلو متر جنوب شرق حيفا<sup>(٦)</sup>.

## ٩- جبع :

تقع القرية على بعد (٢١) كيلو متر جنوب حيفا ترتفع عن سطح البحر (٥٥) متر. بلغت مساحتها (٧٠١٢) دونم ، وبلغ عدد سكانها عام ١٩٤٥ م (١١٤٠) نسمة<sup>(٧)</sup>. دمرت وأقيمت عليها مستعمرة جبع الكرمل<sup>(٨)</sup>.

١- شراب صفحة ١٥٨

٢- برهوم صفحة ١٩٤

٣- شراب صفحة ١٦٢

٤- برهوم صفحة ١٩٤

٥- شراب صفحة ١٦٦

٦- حجاج ج ٢ صفحة ٧٧٢

٧- برهوم صفحة ١٩٨

٨- شراب صفحة ٢٤٦

\* مستعمرة جبع الكرمل (موشاف) :

تقع في شاطئ الكرمل تبعد (٣) كيلومتر جنوب عتليت تابعة لحركة مستوطنات الموشاف. أسست عام ١٩٤٩ م . بلغت مساحتها (٢٣٠٠) دونم ، وعدد سكانها (٤٠٠) نسمة<sup>(١)</sup>.

١٠- الخبيزة :

تقع القرية على بعد (٣٩) كيلو متر جنوب شرق حيفا على طريق صبارين / مرج بن عامر أقيمت على السفح الجنوبي الغربي لجبل الكرمل على ارتفاع (١٧٥) متر من سطح البحر<sup>(٢)</sup>. بلغت مساحتها (٤٨٥٤) دونم ، وبلغ عدد سكانها عام ١٩٤٥ م (٢٩٠) نسمة.

١١- خربة البرج :

تقع القرية جنوب غرب قرية بنيامينا وفي الشرق من قيسارية بإنحراف قليل للشما. بلغت مساحتها (٥٢٩٠) دونم وكانت عامرة في العهد العثماني.

١٢- خربة الدامون :

تقع الخربة جنوب حيفا . بلغت مساحتها (٧٠١٢) دونم ، وبلغ عدد سكانها عام ١٩٤٥ م (١١٤٠) نسمة<sup>(٣)</sup>.

١٣- خربة زلفة :

تقع الخربة شمال مدينة طولكرم وشمال غرب عتيل ترتفع عن سطح البحر (٥٠ - ٧٥) متر<sup>(٤)</sup>.

١٤- خربة قمبازي :

تقع الخربة جنوب شرق قرية إجزم ، وبلغ عدد سكانها عام ١٩٢٢ م (١٩٥) نسمة<sup>(٥)</sup>.

١- حجاج ج ١ صفحة ١٣٥

٢- شراب صفحة ٣٢٥

٣- برهوم صفحة ١٩٤ - ١٩٨

٤- شراب صفحة ٤٣٢

٥- الدباغ ج ٧ صفحة ٦٥٨



## ١٥- خربة لد العوادين :

تقع الخربة جنوب شرق حيفا . بلغت مساحتها (٣٥٧٢) دونم ،بلغ عدد سكانها عام ١٩٤٥ م (٦٤٠) نسمة<sup>(١)</sup>.

## ١٦- الخربية :

تقع الخربة شمال خربة لد العوادين وبين قريتي الياجور والطيرة.

## ١٧- الخضيرة :

وهى مدينة تأسست عام ١٨٩٠م تقع جنوب حيفا . بلغ عدد سكانها عام ١٩٦٦ (٣٠٠٠٠) نسمة.

## ١٨- داليا الروحا :

تقع القرية جنوب شرق حيفا تبعد عنها (٣١) كيلومتر أقيمت في جبل الكرمل على ارتفاع (٢٠٠) متر. بلغت مساحتها (١٠٠٠٨) دونم ، وبلغ عدد سكانها عام ١٩٤٥م (٢٨٠) نسمة.

## ١٩- الريحانية :

تقع القرية على بعد (٢٧) كيلومتر جنوب حيفا في القسم الغربي من جبل الكرمل وترتفع عن سطح البحر (٢١٠) متر . بلغت مساحتها (١٩٣٠) دونم ، وبلغ عدد سكانها (٢٤٠) نسمة . دمرت عام ١٩٤٥م<sup>(٢)</sup>.

## ٢٠- السنديانة :

تقع القرية على بعد (٣٥) كيلو متر جنوب حيفا ترتفع عن سطح البحر (١٣٠) متر. بلغت مساحتها (١٥١٧٢) دونم ، بلغ عدد سكانها (١٢٥٠) نسمة<sup>(٣)</sup>. دمرت وأقيمت عليها مستعمرة ألونا عام ١٩٤٩م<sup>(٤)</sup>.

## ٢١- الشيخ بريك :

تقع القرية جنوب شرق حيفا على بعد (١٨) كيلو متر وترتفع عن سطح البحر (٥٢٨) قدم، بلغ عدد سكانها عام ١٩٢٢م (١١١) نسمة. اندثرت في العهد البريطاني الغادر وأقيمت عليها مستعمرات.

١- برهوم صفحة ١٩٨

٢- الدباغ ج ٧ صفحة ٦٥٢ - ٦٦٤

٣- برهوم صفحة ١٩٤

٤- شراب صفحة ٤٥٧

- \* مستعمرة سدي يعقوب :
- أسست عام ١٩٤٧م على بعد (١٥) كيلو متر من حيفا
- \* مستعمرة شعار هاعمقيم :
- بنيت عام ١٩٣٥م وهي أقصى مستعمرة وأقيمت شمال أراضي الشيخ بريك.
- \* مستعمرة الرئي :
- أنشئت عام ١٩٣٥م على بعد (١) كيلو متر من كريات عامال.
- \* مستعمرة كريات هاروشت :
- أقيمت عام ١٩٣٥م (١).

## ٢٢ - صبارين :

تقع القرية جنوب حيفا على بعد (٣٥) كيلو متر عن طريق مرج بن عامر على ارتفاع (١٠٠) متر بلغت مساحتها (٢٥٣٠٧) دونم وبلغ عدد سكانها (١٧٠٠) نسمة دمرت وأقيمت عليها مستعمرة عميقام عام ١٩٤٨م (٢).

## ٢٣ - الصرْفند :

تقع القرية جنوب حيفا على بعد (٢٥) كيلو متر أقيمت فوق تل يرتفع (٢٥) متر عن سطح البحر وعلى بعد (١٢٥) متر من الشاطئ . بلغت مساحتها (٥٤٠٩) دونم ، وبلغ عدد سكانها عام ١٩٤٨م (٢٩٠) نسمة . دمرت وأقيمت عليها مستعمرة تسروفاة (٣).

## \* مستعمرة تسروفاة :

مستوطنة تعاونية تقع في شاطئ الكرمل وتبعد (٦) كيلو متر جنوب محول كهرباء عتليت. أسست عام ١٩٤٩م بلغت مساحتها (١٧٠٠) دونم، وعدد سكانها (٤٧٠) نسمة (٤).

١- الدباغ ج ٧ صفحة ٦٧٤

٢- شراب صفحة ٤٨٣

٣- الدباغ ج ٧ صفحة ٦٠٢

٤- حجاج ج ٢ صفحة ٦٦٣

## ٢٤- الطنطورة :

تقع القرية على الساحل على بعد (٣) كيلو متر جنوب حيفا . بلغت مساحتها (١٤٥٢٠) دونم ، وبلغ عدد سكانها عام ١٩٤٥م (١٤٩٠) نسمة<sup>(١)</sup>. دمرت وأقيمت عليها مستعمرة دور<sup>(٢)</sup>.

\* مستعمرة دور (موشاف) :

تقع على شاطئ البحر جنوب الكرمل تابعة لحركة المستوطنات أسست عام ١٩٤٩م. بلغت مساحتها (٥٠٠) دونم ، وبلغ عدد سكانها (١٦٠) نسمة<sup>(٣)</sup>.

## ٢٥- الطيرة :

تقع القرية على السفوح الدنيا لجبل الكرمل على ارتفاع (٧٥) متر . بلغت مساحتها (٤٥٢٦٢) دونم، وبلغ عدد سكانها عام ١٩٤٥م (٥٢٧٠) نسمة<sup>(٤)</sup>. دمرت وأقيمت عليها مستعمرة طيرة الكرمل<sup>(٥)</sup>.

\* مستعمرة طيرة الكرمل :

مستوطنة مدنية ذات مجلس محلي في شاطئ الكرمل وتبعد (٦) كيلومتر جنوب حيفا أسست عام ١٩٤٩م . بلغت مساحتها (٢٩٠٠) دونم ، وبلغ عدد سكانها (١٨٠٠٠) نسمة<sup>(١)</sup>.

## ٢٦- عثليت :

تقع القرية جنوب جبل الكرمل على بعد (١٣) كيلو متر جنوب حيفا . بلغت مساحتها (٤) دونم ، وبلغ عدد سكانها عام ١٩٤٥م (٥٠٨) نسمة<sup>(٧)</sup>. دمرت وأقيمت عليها مستعمرة عثليت<sup>(٨)</sup>.

---

١- برهوم صفحة ١٩٥

٢- شراب صفحة ٥٠٣

٣- حجاج ج ١ صفحة ١٧٦

٤- برهوم صفحة ١٩٥

٥- شراب صفححة ٥١٠

٦- حجاج ج ١ صفحة ٣٤١

٧- برهوم صفحة ٢٠٠

٨- شراب صفحة ٥١٨

\* مستعمرة عتليت :

تقع في شاطئ الكرملى على بعد (١٤) كيلومتر جنوب حيفا أسست عام ١٩٠٣م. بلغت مساحتها (١٠٤٠٠) دونم، وعدد سكانها (٣٠٠٠٠) نسمة<sup>(١)</sup>.

٢٧- عرب الفقرا :

بطن من البلاونة من قبائل بنر السبع ويسكنون في القضاء .

٢٨- عرب النفيعات :

تقع في أقصى الطرف الجنوبي الغربي من قضاء حيفا وعلى بعد (٥٠) كيلو متر جنوب غرب حيفا. وبلغ عدد سكانها عام ١٩٤٥م (٨٢٠) نسمة<sup>(٢)</sup>.

٢٩ - عين حوض :

تقع القرية جنوب حيفا وشرقي عتليت ترتفع عن سطح البحر (١٢٥) متر وعلى بعد (٢) ميل من البحر . بلغت مساحتها (١٢٦٠٥) دونم ، وبلغ عدد سكانها (٦٥٠) نسمة<sup>(٣)</sup>. دمرت وأقيمت عليها مستعمرة عين حوض<sup>(٤)</sup>.

\* مستعمرة عين حوض (كيبوتس) :

يقع في مرج بن عامر على طريق العفولة / بيسان تابع لحركة الكيبوتس الموحد أسس عام ١٩٥٣م. بلغت مساحته (١١٠٠) دونم، وعدد سكانه (٨٥٠) نسمة<sup>(٥)</sup>.

٣٠- عين غزال :

تقع القرية على بعد (٢٠) كيلو متر جنوب مدينة حيفا . بلغت مساحتها (١٨٠٧٩) دونم، وبلغ عدد سكانها عام ١٩٤٥م (٢١٧٠) نسمة . دمرت وأقيمت عليها مستعمرة عين إيلا<sup>(٦)</sup>.

١- حجاج ج٢ صفحة ٦٤٢

٢- شراب صفحة ٥٢٨

٣- برهم صفحة ٢٠٠

٤- شراب صفحة ٥٥٨

٥- حجاج ج٢ صفحة ٦١١

٦- الدباغ ج٧ صفحة ٦٥٤

\* مستعمرة عين إيلات :

مستوطنة تعاونية على شاطئ الكرمل وتبعد (٦) كيلو متر شمال " زخرون يعقوب " تابعة لحركة المستوطنات أسست عام ١٩٤٩م بلغت مساحتها (٢٦٠٠) دونم ، وبلغ عدد سكانها (٢٤٠) نسمة<sup>(١)</sup>.

٣١- عرب المنسي :

وهي قرية صغيرة و تقع على حافة مرج بن عامر بين حيفا وجنين وأقرب قرية لها قرية عين المنسي. بلغ عدد سكانها عام ١٩٤٥م (١٢٠٠) نسمة.

٣٢- عين المنسي :

تقع القرية شمال غرب جنين على بعد (١٨) كيلو متر وتعرف بعين المنسي وتبعد عن مجدو (١) كيلو متر، وبلغ عدد سكانها عام ١٩٤٥م (٩٠) نسمة<sup>(٢)</sup>.

٣٣- الغبيات :

تضم ثلاث قرى صغيرة وهي " الغبيا الفوقا و التحتا و النغنية " تقع هذه القرى جنوب شرق حيفا . بلغت مساحتها (١٢١٣٩) دونم ، وبلغ عدد سكانها عام ١٩٤٥م (١١٣٠) نسمة.

٣٤- الفريديس :

تقع القرية جنوب حيفا على بعد (٢٠) كيلومتر. بلغت مساحتها (٤٤٥٠) دونم وعدد سكانها (٧٨٠) نسمة.

٣٥- قنير :

تقع القرية جنوب حيفا. بلغت مساحتها (١١٣٣١) دونم ، وبلغ عدد سكانها (٧٥٠) نسمة<sup>(٣)</sup>. دمرت وأقيمت عليها مستعمرة ريغافيم<sup>(٤)</sup>.

\* مستعمرة ريغافيم :

تبعد (٣) كيلو متر شرق "جبعات عداه" تابعة لحركة الكيبوتس الموحد أقيمت عام ١٩٤٨م. بلغت مساحتها (١٠٠٠٠) دونم، وعدد سكانها (٤٢٠) نسمة<sup>(٥)</sup>.

١-حجاج ج ٢ صفحة ٦٠١

٢-شراب صفحة ٦٩٢

٣-برهوم صفحة ١٩٦-٢٠٠

٤-شراب صفحة ٦١١

٥-حجاج ج ٢ صفحة ٧٠٠

### ٣٦- قيسارية :

تقع القرية على بعد (٤٢) كيلومتر جنوب شرق حيفا . بلغت مساحتها (٣١٧٨٦) دونم ، وبلغ عدد سكانها عام ١٩٤٥م ( ٩٦٠ ) نسمة .

### ٣٧- قيرة وقامون :

تقع القرية على بعد (٣٣) كيلو متر جنوب شرق حيفا . بلغ عدد سكانها عام ١٩٤٥م (٤١٠) نسمة . أقيمت على أراضيها في العهد البريطاني مستعمرة يقنعام . دمرت القرية وشرد سكانها عام ١٩٤٨م .

### ٣٨- كيارة :

تقع على بعد (٣٣) كيلومتر جنوب حيفا.. بلغت مساحتها (٥٨٣١) دونم وبلغ عدد سكانها(١٢٠) نسمة<sup>(١)</sup>.

### ٣٩- كفر لام :

تقع القرية على بعد (٢٧,٥) كيلو متر من محطة حيفا . بلغت مساحتها (٦٨٣٨) دونم ، وبلغ عدد سكانها عام ١٩٤٥م (٣٤٠) نسمة . دمرت وأقيمت عليها مستعمرة هابونيم<sup>(٢)</sup>.

### \* مستعمرة هابونيم (موشاف) :

مستوطنة تعاونية في شاطئ الكرمل وعلى بعد (٦) كيلو متر جنوب عتليت تابعة لحركة الكيبوتس الموحد أسست عام ١٩٤٩م . بلغت مساحتها (٢٧٠٠) دونم، وعدد سكانها (١٧٠) نسمة<sup>(٣)</sup>.

### ٤٠- الكفرين :

تقع القرية جنوب شرق حيفا ترتفع عن سطح البحر (٢٥٠) متر . بلغت مساحتها (١٠٨٨٢) دونم ، وبلغ عدد سكانها عام ١٩٤٥م (١٩٢٠) نسمة.

### ٤١- كفرينا :

تقع القرية في سهل عكا شرق حيفا قرب شفا عمرو ، بلغ عدد سكانها عام ١٩٢٢م (٤٠٠) نسمة. دمرت وأقيمت عليها مستعمرة كفراتا<sup>(٤)</sup>.

١- شراب صفحة ٦١٢ - ٦١٥

٢- الدباغ ج٧ صفحة ٦٠٣

٣- حجاج ج١ صفحة ١٩١

٤- شراب صفحة ٦٣١

\* مستعمرة كفراتا :

أسست عام ١٩٢٥ م ، وبلغ عدد سكانها عام ١٩٦٥ م (١٨٠٠) مستوطن<sup>(١)</sup>.

٤٢- اللجون :

تقع القرية على بعد (١٨) كيلو متر شمال غرب جنين وكانت مقسمة إلى الخربة الفوقا والقبلية والتحتا . بلغ عدد سكانها عام ١٩٤٥ م (١١٠٣) نسمة. دمرت القرية وأقاموا على أراضيها مستعمرة مجدو عام ١٩٤٨ م<sup>(٢)</sup>.

٤٣- المزار :

تقع القرية جنوب حيفا على بعد (١٩) كيلومتر ترتفع عن سطح البحر (١٠٠) متر. بلغت مساحتها (٧٩٧٦) دونم ، وبلغ عدد سكانها عام ١٩٤٥ م (٢١٠) نسمة<sup>(٣)</sup>.

٤٤- الهريج :

تقع القرية جنوب شرق حيفا وشرق ياجور ، وبلغ عدد سكانها عام ١٩٢٢ م (١١٧) نسمة دمرت . وأقيمت عليها مستعمرة كفار حسيديم .  
\* مستعمرة كفار حسيديم :

أسست عام ١٩٢٤ م ، وبلغ عدد سكانها عام ١٩٦٥ م (٤٠٠) مستوطن.

٤٥- ياجور :

تقع القرية على بعد (٨) كيلو متر جنوب شرق حيفا ترتفع عن سطح البحر (١١٢) قدم. بلغت مساحتها (١٨) دونم ، وبلغ عدد سكانها عام ١٩٤٥ م (٦١٠) نسمة. دمرت وأقيمت عليها مستعمرة ياجور<sup>(٤)</sup>.

\* مستعمرة ياجور (كيبوتس) :

يقع في خليج حيفا في السفوح الشرقية من جبل الكرمل ويبعد (١٢) كيلومتر جنوب شرق حيفا تابع لحركة الكيبوتس الموحد أسس عام ١٩٢٢ م . بلغت مساحته (١٠٠٠٠) دونم ، وعدد سكانه (١٢٠٠) نسمة<sup>(٥)</sup>.

\* \* \*

١-الدباغ ج٧ صفحة ٦٨٩

٢-شراب صفحة ٦٣٧

٣-الدباغ ج٧ من صفحات ٦٠٠ - ٦٧٥ - ٦٨٨

٤-شراب صفحة ٧٢٤

٥-حجاج ج١صفحة ٣٤٧

## سادساً : قضاء بيسان

يقع قضاء بيسان شمال شرق فلسطين ويحده من الشرق المملكة الأردنية ومن الغرب قضائي الناصرة وجنين ومن الشمال قضائي طبريا والناصرة ومن الجنوب قضائي نابلس وجنين. بلغت مساحته ( ٣٧٦ ) كيلومتر مربع وبلغ عدد سكانه عام ١٩٤٥م (٢٣٥٠٠) نسمة. وتعتبر مدينة بيسان عاصمة القضاء ويضم (٢٧) قرية عربية مدمرة<sup>(١)</sup>. انظر شكل (١٣،١٢) يوضحان القرى المدمرة والمستعمرات الإسرائيلية في قضاء بيسان .

### ١ - أم عجرا :

تقع القرية جنوب بيسان تنخفض عن سطح البحر (٢٠٠-٢٢٥) متر . و بلغ عدد سكانها (٢٦٠) نسمة<sup>(٢)</sup>.

### ٢ - الأشرفية :

تقع القرية جنوب غرب بيسان تنخفض عن سطح البحر (١١٤) متر . بلغت مساحتها (٦٧١١) دونم ، وبلغ عدد سكانها عام ١٩٤٥م (٢٣٠) نسمة<sup>(٣)</sup>. دمرت وأقيم عليها كيبوتس شلوحوت<sup>(٤)</sup>.

\* مستعمرة شلوحوت ( كيبوتس ) :

يقع في غور الأردن ويبعد(٣٩) كيلومتر جنوب شرق بيسان تأسس عام ١٩٤٨م. بلغت مساحته (٧٢٠٠) دونم، وبلغ عدد سكانه (٥٠٠) نسمة<sup>(٥)</sup>.

١- برهوم صفحة ١٣٠

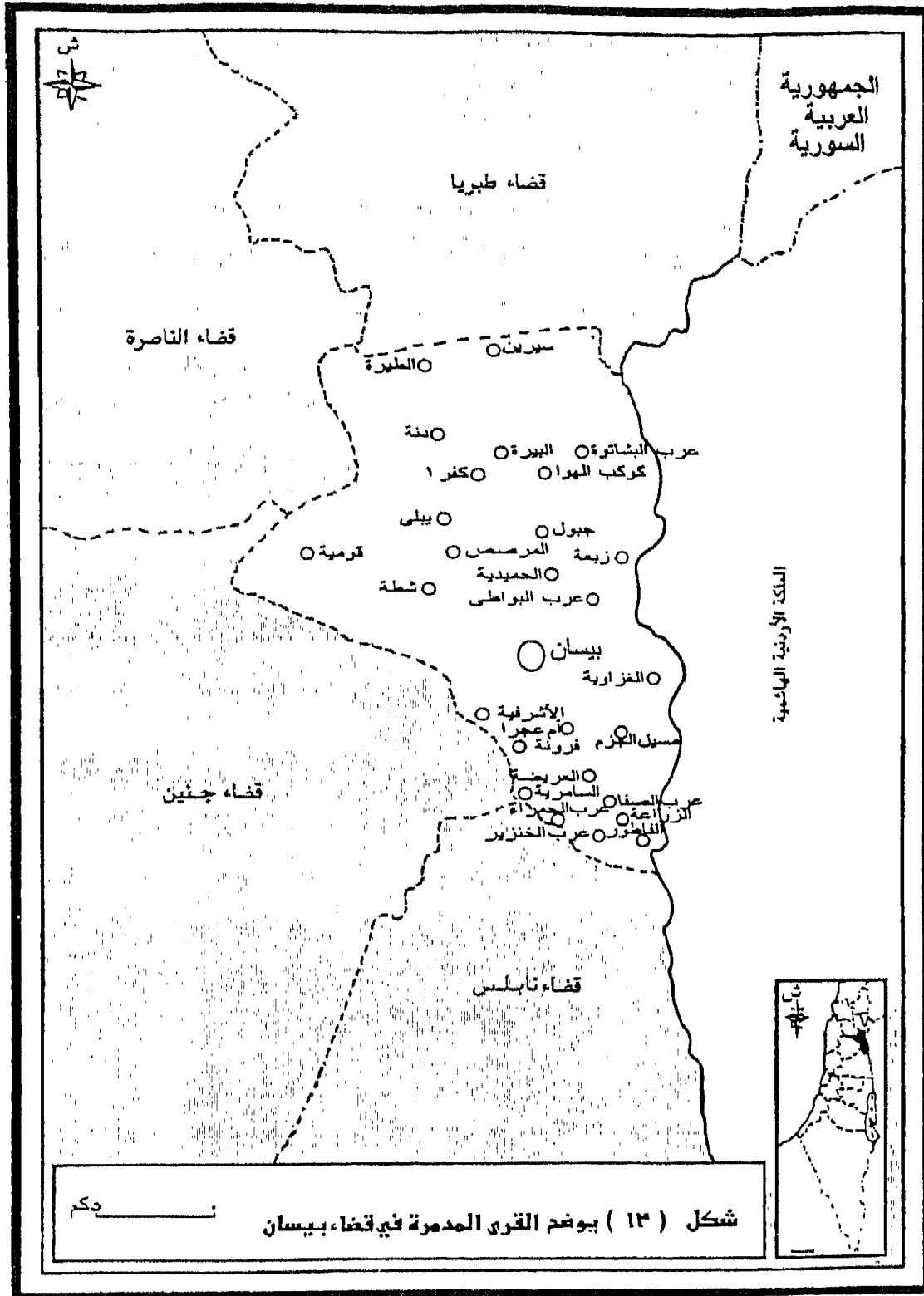
٢- شراب صفحة ١٢٧

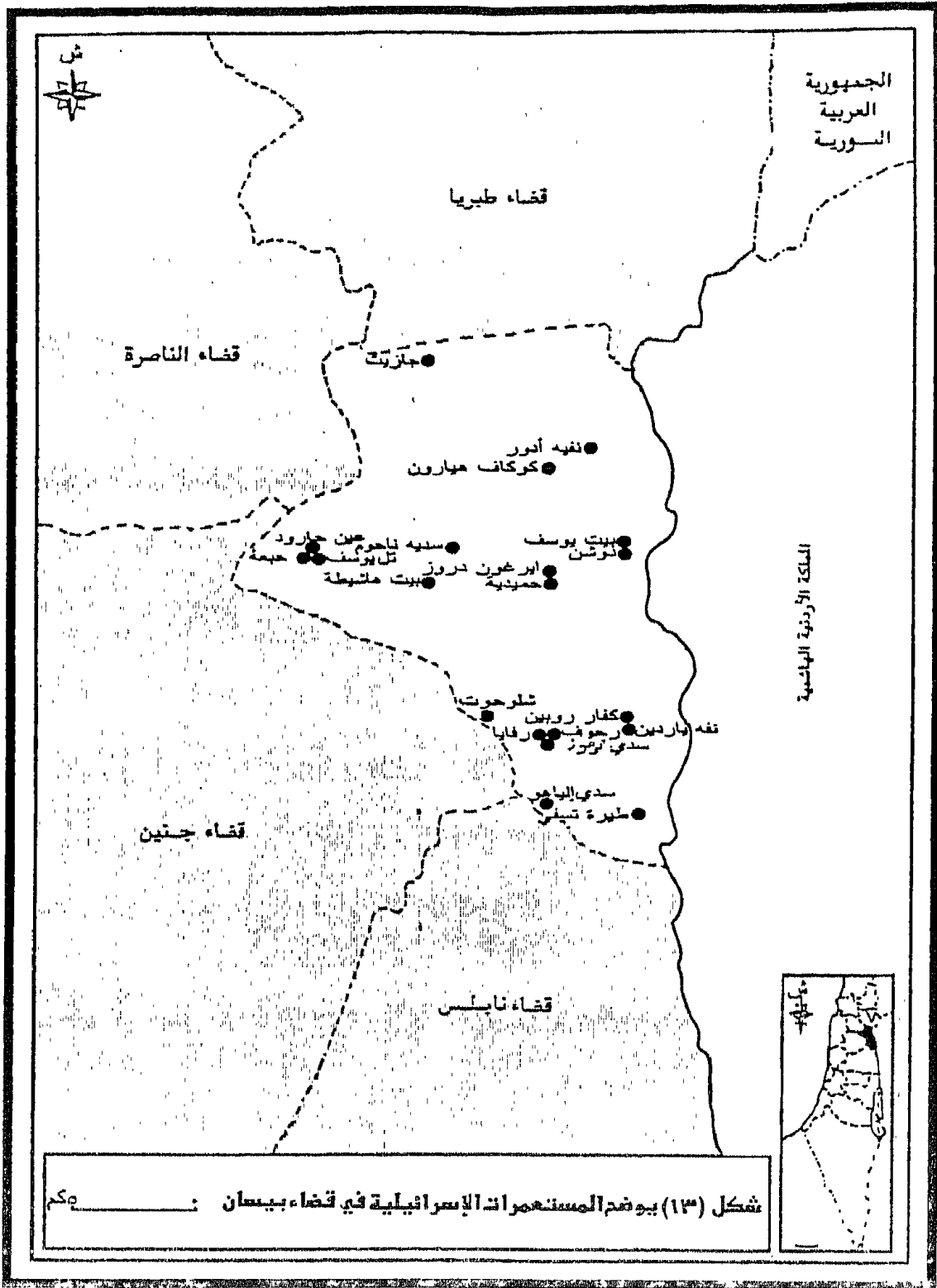
٣- برهوم صفحة ١٣١

٤- شراب صفحة ١١٨

٥- حجاج ج٢ صفحة ٧٤٢







شكل (١٣) يوضح المستعمرات الإسرائيلية في قضاء بيسان : حكم

### ٣- البيرة :

تقع القرية شمال بيسان ترتفع عن سطح البحر (١٦٠) متر. بلغت مساحتها (٦٨٦٦) دونم، وبلغ عدد سكانها عام ١٩٤٥م (٢٦٠) نسمة.

### ٥- الحميدية

تقع القرية شمال عكا. بلغت مساحتها (١٩٠٢) دونم، وبلغ عدد سكانها عام ١٩٤٥م (٢٢٠) نسمة<sup>(١)</sup>. دمرت وأقيمت عليها مستعمرتي "إيرغون دروز\* حيميدية"<sup>(٢)</sup>.

\* مستعمرة حيميدية ( كيبوتس ) :

يقع في غور بيسان ويبعد (٣) كيلومتر شمال شرق بيسان أقيم عام ١٩٣٩م بلغت مساحته (٢٤٠٠) دونم<sup>(٣)</sup>.

### ٦- دنة :

تقع القرية شمال غرب بيسان ترتفع عن سطح البحر (١٠٠) متر . بلغت مساحتها (٦٦١٤) دونم ، وبلغ عدد سكانها عام ١٩٤٥ م (١٩٠) نسمة.

### ٧- زبعة :

تقع القرية شمال شرق بيسان تنخفض عن سطح البحر (٢٠٠) متر . بلغت مساحتها (٣٩٦٨) دونم ، وبلغ عدد سكانها عام ١٩٣١ م (١٤٧) نسمة<sup>(٤)</sup>. دمرت وأقيمت عليها مستعمرتي " بيت يوسف \* دوشن "<sup>(٥)</sup>.

\* مستعمرة بيت يوسف (موشاف) :

تقع في غور بيسان على طريق بيسان / سمخ أقيمت عام ١٩٣٧م. بلغت مساحتها (٣٠٠٠) دونم.

١- برهوم صفحة ١٣١

٢- شراب صفحة ٣٠١

٣- حجاج ج ١ صفحة ٢٤٨

٤- برهوم صفحة ١٣٣

٥- شراب صفحة ٤٢٨

\* مستعمرة دوشن :

مزرعة في غور بيسان تبعد (٧) كيلو متر شمال شرق بيسان على الطريق إلى طبريا أقيمت عام ١٩٥٥ م من قبل اتحاد الكيبوتسات و الكيبوتسيم<sup>(١)</sup>.

٨- الزراعة :

تقع القرية جنوب شرق بيسان تنخفض عن سطح البحر (٢٢٥) متر . بلغ عدد سكانها عام ١٩٣٨ م (٨٣) نسمة دمرت وأقيمت عليها مستعمرة طيرة تسفى<sup>(٢)</sup>.

\* مستعمرة طيرة تسفى (كيبوتس) :

يقع في غور الأردن يبعد (٣) كيلو متر جنوب بيسان أسس عام ١٩٣٧ م . بلغت مساحته (٨٠٠٠) دونم . وأقيم على ثلاث قرى عربية وهي " الزراعة - عرب الحمرا - عرب الخنزير " <sup>(٣)</sup>.

٩- سيرين :

تقع القرية في أقصى شمال بيسان ترتفع عن سطح البحر (٢٠٠) متر . بلغت مساحتها (٢٨٤٥٥) دونم ، وبلغ عدد سكانها عام ١٩٤٥ م (٨١٠) نسمة.

١٠- السامرية :

تقع القرية جنوب بيسان تنخفض عن سطح البحر (١٣٥) متر . بلغت مساحتها (٣٨٧٢) دونم ، وبلغ عدد سكانها عام ١٩٤٥ م (٢٥٠) نسمة<sup>(٤)</sup>.

١١- شطة :

تقع القرية شمال غرب بيسان على بعد (١٠) كيلو متر تنخفض عن سطح البحر (٦٥) متر . بلغ عدد سكانها عام ١٩٢٢ م (٢٨٠) نسمة. دمرت وأقيم عليها كيبوتس بيت هاشيطة<sup>(٥)</sup>.

١- حجاج ج ١ صفحة ٩٠-١٧٨

٢- شراب صفحة ٤٢٩

٣- حجاج ج ١ صفحة ٣٤٢

٤- برهوم صفحة ١٣٢

٥- شراب صفحة ٤٦٨

\* مستعمرة بيت هاشيطة (كيبوتس) :

يقع في مرج بن عامر على طريق العفولة ويبعد (٨) كيلومتر شمال غرب بيسان أقيم عام ١٩٣٥م. بلغت مساحته (١٥٠٠) دونم، وعدد سكانه (١٠٠) نسمة<sup>(١)</sup>.

١٢- الطيرة :

تقع القرية شمال غرب بيسان ترتفع عن سطح البحر (١٢٠) متر. بلغت مساحتها (١٠٢٠٧) دونم ، وبلغ عدد سكانها عام ١٩٤٥م (١٥٠) نسمة. دمرت وأقيمت عليها مستعمرة جازيت<sup>(٢)</sup>.

\* مستعمرة جازيت (كيبوتس) :

يبعد (٥) كيلو متر جنوب كفار بتور تابع لحركة الكيبوتس القطري أسس عام ١٩٤٧م وفي عام ١٩٤٨م أصبح مستوطنة مدنية . بلغ عدد سكانه (٥٢٠) نسمة<sup>(٣)</sup>.

١٣- عرب البشاتوة :

يقطنون في شمال شرق بيسان تنخفض عن سطح البحر (٢٠٠) متر . بلغت مساحتها (٢٠٧٣٩) دونم ، وبلغ عدد سكانها عام ١٩٤٥م (١٥٦٠) نسمة . دمرت وأقيمت عليها مستعمرة نفيه أور<sup>(٤)</sup>.

\* مستعمرة نفيه أور (كيبوتس) :

يوجد في غور الأردن على طريق بيسان / سمخ يبعد (٤) كيلو متر جنوب جيشنر. بلغت مساحته (٣٩٠٠) دونم أسس عام ١٩٤٩م تابع لحركة الكيبوتس الموحد<sup>(٥)</sup>.

١٤- عرب البواطي :

تقع شمال شرق بيسان تنخفض عن سطح البحر (٢٤٠) متر. عدد سكانها (٥٢٠) نسمة .

١- حجاج ج ١ صفحة ٨٦

٢- شراب صفحة ٥١٠

٣- حجاج ج ١ صفحة ١٥١

٤- شراب صفحة ١٥٩

٥- حجاج ج ٢ صفحة ٥٣٨

#### ١٥- عرب الحمراء :

تقع القرية في الجهة الجنوبية من بيسان ، بلغ عدد سكانها عام ١٩٤٥م (٧٣٠) نسمة . دمرت وأقيمت عليها مستعمرتي " طيرة تسفي \* سدي إياهو " (١).

\* مستعمرة سدي إياهو (كيبوتس) :

يقع في غور بيسان يبعد (٦) كيلو متر جنوب بيسان أسس عام ١٩٣٩م . بلغت مساحته (٤٧٠٠) (٢).

#### ١٦- عرب الخنزير :

تقع في جنوب شرق بيسان تتخفف عن سطح البحر (٢٠٠ - ٢٢٥) متر . بلغ عدد سكانها عام ١٩٤٥م (٢٦٠) نسمة . دمرت وأقيمت عليها مستعمرة طيرة تسفي .

#### ١٧- عرب الصفا :

تبعد (١٠) كيلو متر جنوب شرق بيسان تتخفف عن سطح البحر (٢٠٠-٢٤٠) متر . بلغ عدد سكانها عام ١٩٤٥م (٦٥٠) نسمة .

#### ١٨- عرب العريضة :

تقع جنوب بيسان تتخفف عن سطح البحر (٦٩٠) . بلغ عدد سكانها عام ١٩٤٥م (١٥٠) نسمة .

#### ١٩- الغزاوية :

تنسب إلى قبيلة الغزاوية التي كانت تسكن غور بيسان . بلغ عدد سكانها عام ١٩٤٥م (١٠٠٠) نسمة .

#### ٢٠- الفاطور :

تقع القرية جنوب قضاء بيسان تتخفف عن سطح البحر (٢٠٠) متر ، بلغ عدد سكانها (١١٠) نسمة.

١- شراب صفحة ٥٢٦ - ٣٠٠

٢- حجاج ج٢ صفحة ٧٢٧

## ٢١- فرونة :

تقع القرية جنوب بيسان . بلغت مساحتها (٤٩٩٦) دونم ، وبلغ عدد سكانها عام ١٩٤٥م (٣٣٠) نسمة. دمرت وأقيمت عليها مستعمرات " رفايا \* سدي تروموت \* رحوف " عرفت بمستعمرات فرونة<sup>(١)</sup>.

\* مستعمرة سدي تروموت :

مستوطنة تعاونية تقع في غور بيسان تبعد (٦) كيلومتر جنوب بيسان أسست عام ١٩٥١م . بلغت مساحتها (٣٠٠٠) دونم .

\* مستعمرة رحوف :

مستوطنة تعاونية تبعد (٤) كيلو متر جنوب بيسان أسست عام ١٩٥١م. بلغت مساحتها (٢٠٠) دونم<sup>(٢)</sup>.

## ٢٢- قومية :

تقع القرية شمال غرب بيسان . بلغت مساحتها (٤٨٩٨) دونم ، وبلغ عدد سكانها عام ١٩٤٥م (٤٤٠) نسمة. ودمرت وأقيمت عليها مستعمرات " تل يوسف \* جبعة \* عين حارود " <sup>(٣)</sup>.

\* مستعمرة تل يوسف (كيبوتس) :

يقع في مرج بن عامر على طريق العفولة / بيسان بالقرب من عين حارود أقيم عام ١٩٢١م. بلغت مساحته (١٥٠٠٠) دونم، وبلغ عدد سكانه (٥٢٠) نسمة.

\* مستعمرة جبعة (كيبوتس) :

يقع في مرج بن عامر علي بعد (١٠) كيلو متر جنوب شرق العفولة على الطريق إلى بيسان تابع لحركة الكيبوتس الموحد أسس عام ١٩٢١م . بلغت مساحته (٩٤٠٠) دونم ، وبلغ عدد سكانه (٦٥٠) نسمة.

\* مستعمرة حارود (كيبوتس) :

يقع على طريق العفولة أسس عام ١٩٢١م . بلغت مساحته (١١٠٠) دونم ، وعدد سكانه (٨٥٠) نسمة<sup>(٤)</sup>.

١- شراب من صفحات ٣٦٤ - ٥٢٧ - ٥٢٨ - ٥٦٥ - ٥٧٨ - ٥٨٥ .

٢- حجاج ج ٢ صفحة ٧٣١ - ٧٠٥ .

٣- شراب صفحة ٦١١

٤- حجاج ج ٢ صفحة ٧٧٥ - ١٣٣ - ٦١١ .

### ٢٣- كفرة :

تقع القرية شمال بيسان . بلغت مساحتها (٩١٧٢) دونم ، وبلغ عدد سكانها عام ١٩٤٥م (٤٣٠) نسمة .

### ٢٤- كوكب الهوا :

تقع القرية شمال بيسان ترتفع عن سطح البحر (٣١٢) متر . بلغت مساحتها (٩٩٤٩) دونم ، وبلغ عدد سكانها عام ١٩٤٥م (٣٠٠) نسمة . دمرت وأقيمت عليها مستعمرة كوكاف هيارون<sup>(١)</sup>.

\* مستعمرة كوكاف هيارون :

تبعد (١٠) كيلومتر شمال بيسان . أسست على شكل استيطان وهمي واعتبرت حديقة وطنية<sup>(٢)</sup>.

### ٢٥- المرصص :

تقع القرية شمال بيسان ترتفع عن سطح البحر (١١٠-١٠٠) متر . بلغت مساحتها (١٤٤٧٧) دونم، وبلغ عدد سكانها عام ١٩٤٥م (٤٦٠) نسمة. دمرت وأقيم في الجزء الجنوبي مستعمرة سديه ناحوم<sup>(٣)</sup>.

\* مستعمرة سديه ناحوم (كيبوتس) :

يقع في غور بيسان ويبعد (٢) كيلومتر شمال غرب بيسان على طريق الحفولة أسس عام ١٩٣٧م . بلغت مساحته (١٠٠٠٠٠) دونم، وعدد سكانه (٣٠٠) نسمة<sup>(٤)</sup>.

### ٢٦- مسيل الجزل :

تقع القرية جنوب شرق بيسان تنخفض عن سطح البحر (٢٥٥) متر . بلغ عدد سكانها عام ١٩٤٥م (١٠٠) نسمة . دمرت وأقيمت عليها في الجهة الشمالية مستعمرتي " نفه ياردين \* كفار روبين " <sup>(٥)</sup>.

١- شراب صفحة ٦٣٤

٢- حجاج ج١ صفحة ٤٠٢

٣- شراب صفحة ٦٥٧

٤- حجاج ج٢ صفحة ٧٢٩

٥- شراب صفحة ٦٧٤



\* مستعمرة كفار روبين (كيوتس) :

يقع في غور بيسان يبعد (٧) كيلو متر جنوب بيسان أسس عام ١٩٣٨ م .  
بلغت مساحته (١٤٠٠) دونم<sup>(١)</sup>.

٢٧- يبلي :

تقع القرية شمال غرب بيسان بين قريتي المرصص وكفرا . بلغت مساحتها  
(٥١٥٦) دونم ، وبلغ عدد سكانها عام ١٩٤٥ م (٢١٠) نسمة<sup>(٢)</sup>.

\* \* \*

---

١- حجاج ج ١ صفحة ٤٣٠

٢- برهم صفحة ١٣٤

## سابعاً : قضاء جنين

يقع قضاء جنين شمال وسط فلسطين، يحده من الشرق قضائي بيسان ونابلس ومن الشمال قضائي بيسان والناصرة وحيفا ومن الجنوب قضائي نابلس وطولكرم. بلغت مساحته (٨٣٥) كيلو متر مربع، وبلغ عدد سكانه عام ١٩٤٥ م (٥٦٨,٨٠) ألف نسمة. وتعتبر مدينة جنين عاصمة القضاء ويضم (٣) قرية عربية مدمرة. انظر شكل (١٤,١٥) يوضحان القرى المدمرة والمستعمرات الإسرائيلية في قضاء جنين.

### ١- زرعين :

تقع القرية على بعد (١١) كيلو متر شمال شرق مدينة قامت على مرج ابن عامر، وترتفع عن سطح البحر (٧٥) متر وتقع على بقعة عين جالوت في منتصف الطريق بين قرى "نورس وزرعين". بلغت مساحتها (٢٤٠٠٠) دونم، وبلغ عدد سكانها عام ١٩٤٥ (١٤٢٠) دمرت وأقيمت على أراضيها مستعمرة يزرعينيل عام ١٩٤٩م<sup>(١)</sup>.

### \* مستعمرة يزرعينيل :

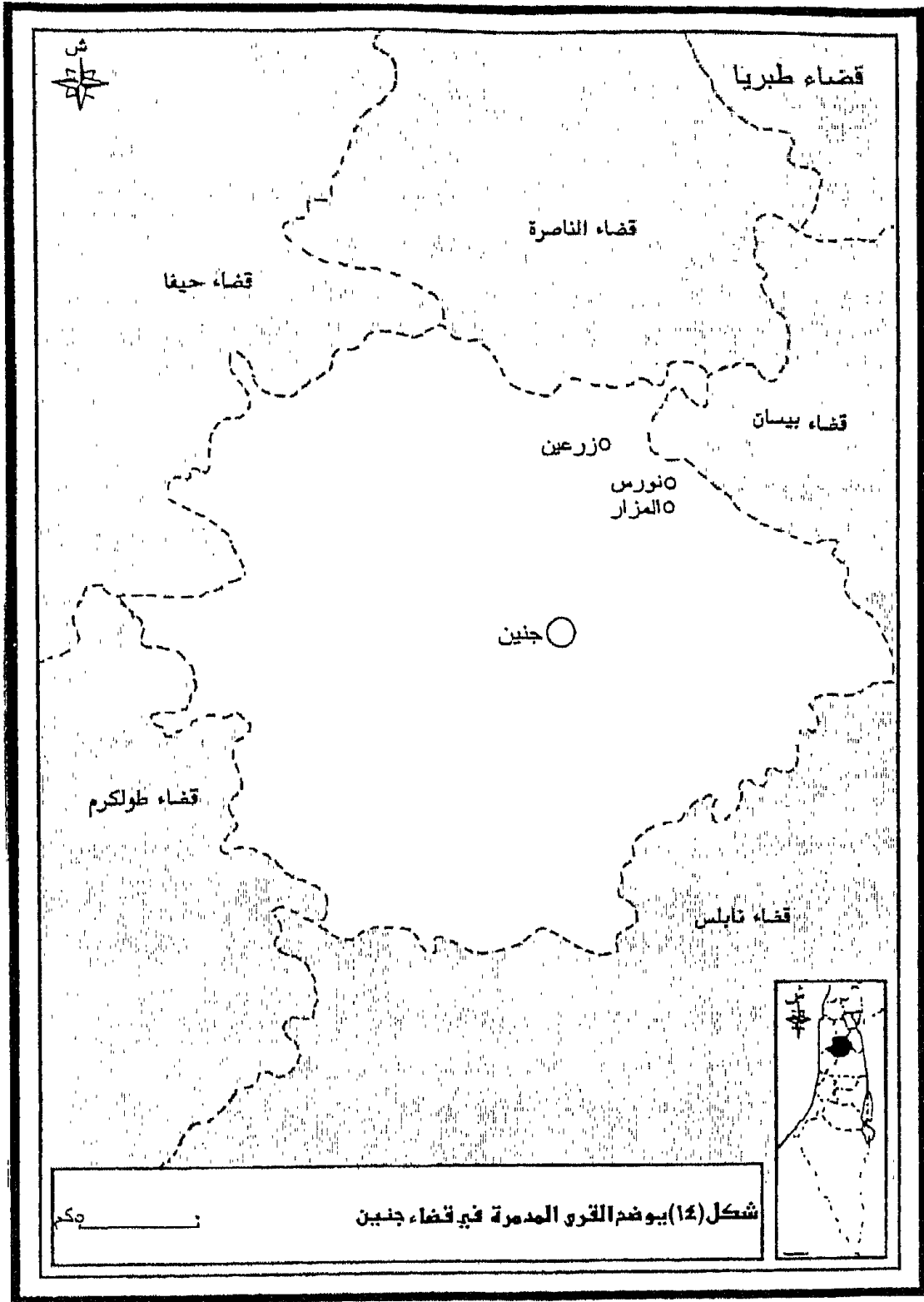
تقع المستعمرة في الجليل الأعلى تابعة لحركة المستوطنات "المشاف" أسست عام ١٩٦٧ على قرية زرعين<sup>(٢)</sup>.

### ٢- المزار :

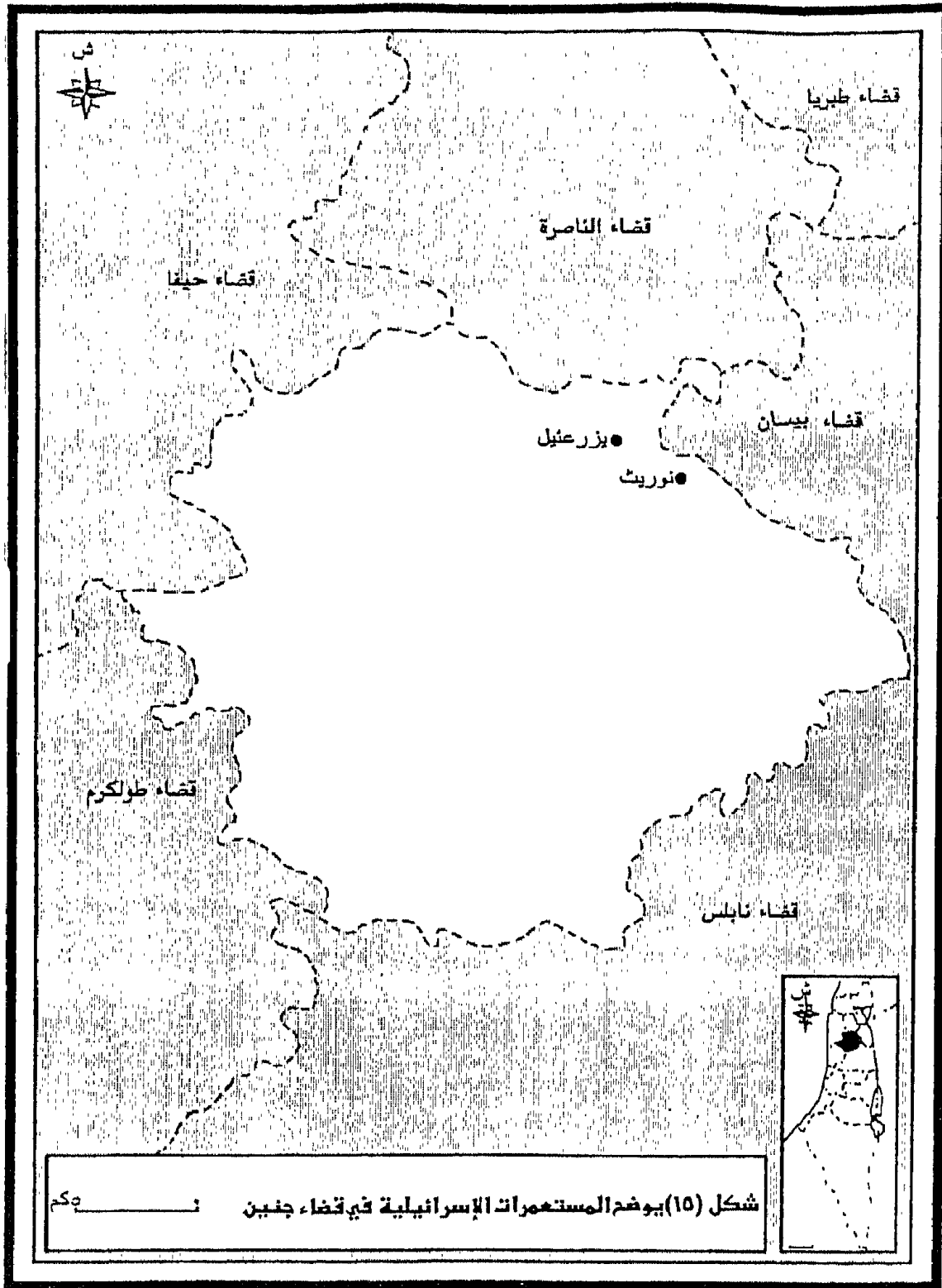
تقع القرية شمال شرق مدينة جنين وبنيت فوق جبال فقوعة على ارتفاع (٣٥٠) متر مشرفة على الغور والمرج تقع جنوب قرية نورس. بلغت مساحتها (٩) دونمات، وبلغ عدد سكانها عام ١٩٤٥ م (٢٧٠) نسمة.

١- الدباغ ج ٣ صفحة ٩-٢٠٣

٢- حجاج ج ٢ صفحة ٢٢٦



شكل (١٤) يوضح القرى المدمرة في قضاء جنين



### ٣- نوريث :

تقع القرية شمال شرق جنين في ظاهر قرية المزار الشمالي ترتفع عن سطح البحر (١٥٠) متر. بلغت مساحتها (٦٢٥٦) دونم، بلغ عدد سكانها (١٢٤٠) نسمة. دمرت وأقاموا في ظاهرها مستعمرة نوريث عام ١٩٥٠<sup>(١)</sup>.

#### \* مستعمرة نوريث :

تقع المستعمرة شمال غرب جبل جلبوع تبعد (٢) كيلومتر جنوب عين حارود أسست عام ١٩٥٠<sup>(٢)</sup>.

\* \* \*

---

١- الدباغ ج ٣ صفحة ٢٠٨ .

٢- حجاج ج ٢ صفحة ٥٤٣

## ثامناً : قضاء طولكرم

يقع قضاء طولكرم شمال غرب فلسطين على ساحل البحر المتوسط ، يحده من الشرق قضائي نابلس وجنين ومن الشمال قضائي جنين وحيفا ومن الجنوب قضائي الرملة ويافا. بلغت مساحته (٨٣٥,٣٦١) كيلو متر مربع، وبلغ عدد سكانه عام ١٩٤٥م (٨٦,١٤٠) نسمة. ويضم القضاء مدينتي طولكرم وقلقيلية وتعتبر مدينة طولكرم عاصمة القضاء ويضم (١١) قرية عربية مدمرة<sup>(١)</sup>. انظر شكل (١٧,١٦) يوضحان القرى المدمرة و المستعمرات الإسرائيلية في قضاء طولكرم.

١- أم خالد :

تقع القرية على بعد (١٤) كيلو متر غربي طولكرم . بلغت مساحتها (٣٠٠٠) دونم، وبلغ عدد سكانها عام ١٩٤٥م (٩٧٠) نسمة<sup>(٢)</sup>. دمرت القرية وضمت إلى مدينة نتانيا<sup>(٣)</sup>.

٢- تبصر :

تعرف القرية بخربة عزون تقع القرية على بعد (٩) كيلو متر من قلقيلية و(٧) كيلومتر عن الحرم . ترتفع عن سطح البحر (٥٠) متر . بلغت مساحتها (٥٢٥٠) دونم وقدّر عدد سكانها مع سكان خربة عزون<sup>(٤)</sup>.

٣- الجملة :

تقع القرية شمال غرب طولكرم . بلغ عدد سكانها (٧٠) نسمة . دمرت وأقيمت عليها مستعمرة آهتيف<sup>(٥)</sup>.

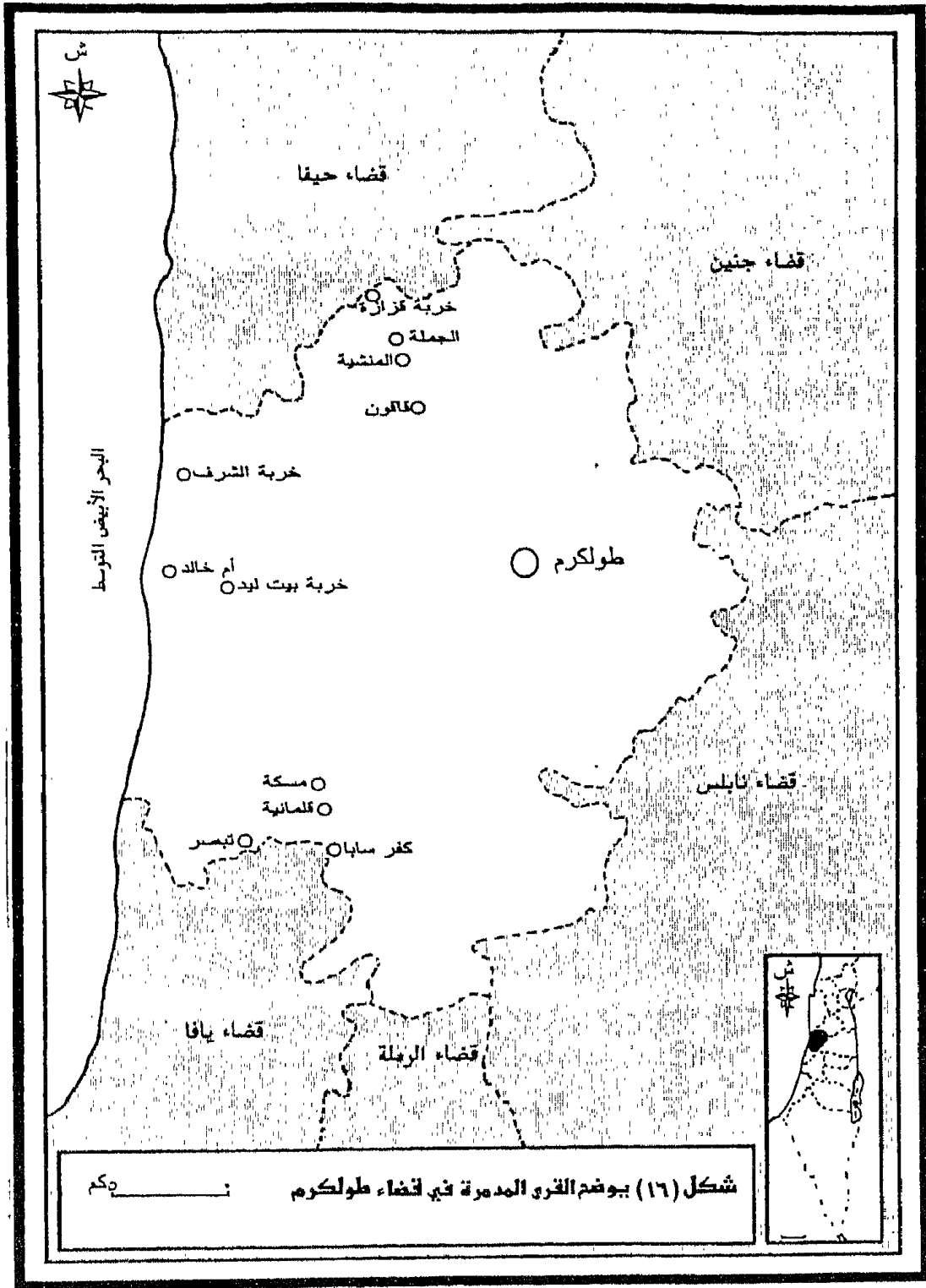
١- الدباغ ج ٣ صفحة ٢٢٩

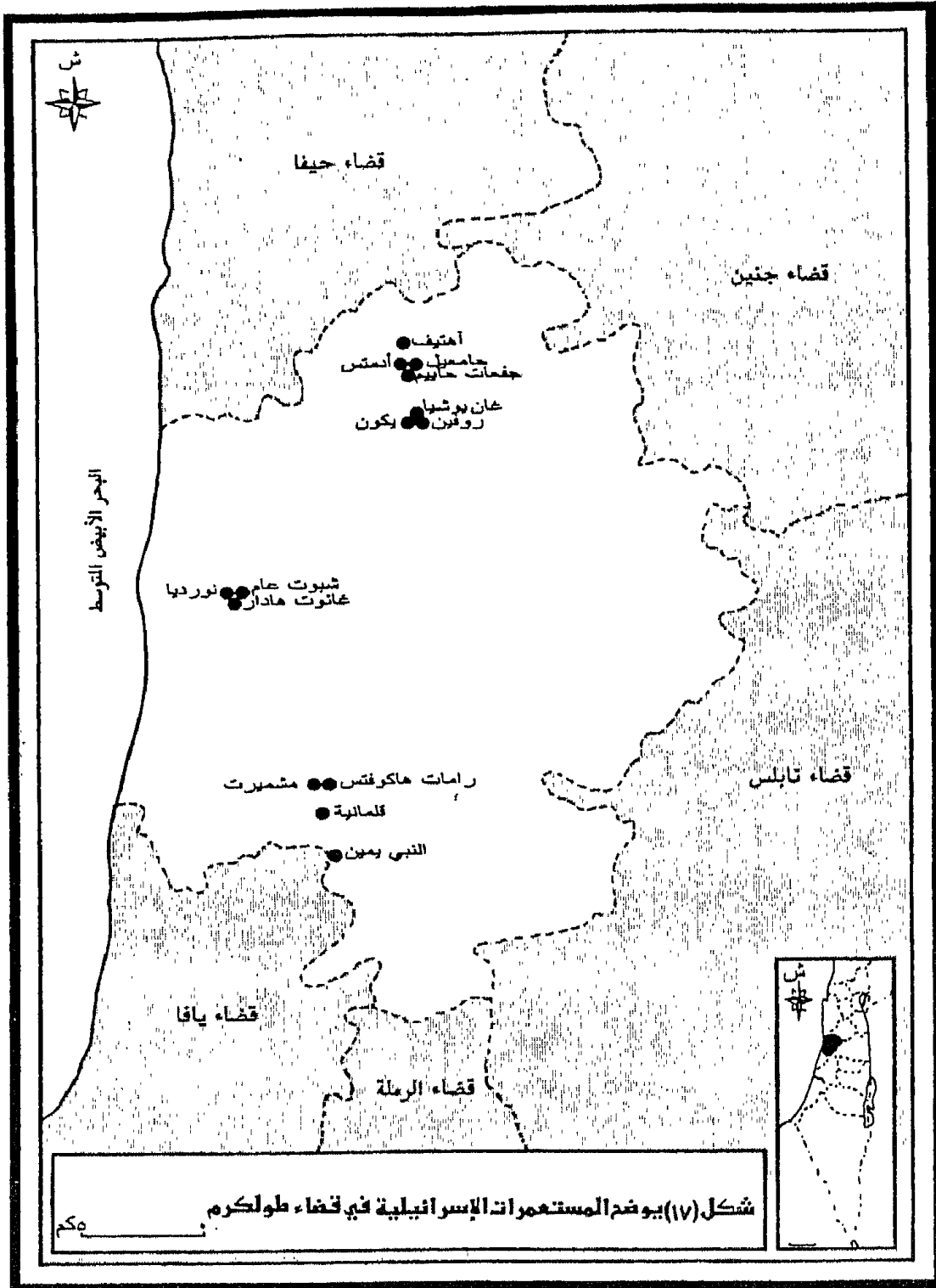
٢- برهوم صفحة ١١١

٣- شراب صفحة ١٢٤

٤- الدباغ ج ٣ صفحة ٣٩٢

٥- شراب صفحة ٢٢٢







#### ٤- خربة بيت ليد :

تبعد عن طولكرم (١٢) كيلومتر، ترتفع عن سطح البحر (٢٥) متر. بلغت مساحتها (٥٣٣٦) دونم، وبلغ عدد سكانها عام ١٩٤٥م (٤٥٠) نسمة. دمرت أقام اليهود عليها قلاعهم التالية :

- \* غانوت هادار : وتقع على بعد (٤) كيلو متر شرق نتانيا .
- \* نورديا : أنشئت عام ١٩٤٨م وبلغ عدد سكانها عام ١٩٦١م (٢٥٧) نسمة .
- \* شبوت عام : تأسست عام ١٩٥٠م وبلغ عدد سكانها عام ١٩٦١م (٤٢٥٠) نسمة أقاموها على بقعة "أم الفلوس" الواقعة جنوب " خربة بيت ليد " الغربي وعلى بعد نحو ميل واحد عنها.

#### ٥- خربة الشرف / خربة أشرف :

تقع الخربة في وادي الجاروشة غرب " مد الدير " (١).

#### ٦- خربة قزازه :

تقع القرية شمال غرب طولكرم . بلغت مساحتها (١١٥٠٠٠) دونم ، وبلغ عدد سكانها عام ١٩٤٥م (٨٤٠) نسمة. دمرت وامتدت على أراضيها مدينة الخضيرة<sup>(٢)</sup>.

#### ٧- قاقون :

تقع القرية شمال غرب طولكرم وتبعد عنها (٧) كيلومتر . بلغت مساحتها (٤١٧٦٧) دونم ، وبلغ عدد سكانها عام ١٩٤٥م (١٩٧٠) نسمة. دمرت وأقيمت عليها مستعمرات " روفين \* غان يوشيا \* يكون " .

- \* مستعمرة غان يوشيا : أنشئت عام ١٩٤٩م
- \* مستعمرة يكون : بنيت عام ١٩٥١م وبلغ عدد سكانها عام ١٩٦١م (٤٧) نسمة.
- \* مستعمرة روفين : أسست عام ١٩٤٩م وبلغ عدد سكانها عام ١٩٥٠م (١٠٣٠) نسمة.

١- الدباغ ج ٣ صفحة ٢٨٩ - ٣٣٩ .

٢- شراب صفحة ٣٣٥

## ٨ - قلمانية :

تقع القرية في السهل الداخلي وتبعد (٣) كيلو متر شمال شرق كفار سايا .  
دمرت وأقيمت عليها مستعمرة قلمانية .

\* مستعمرة قلمانية : مؤسسة تربية تابعة " لبيت برل " أسست عام ١٩٢٦م .

## ٩ - كفر سايا :

تقع القرية على بعد (٢) كيلومتر عن قفيلية ومستعمرة كفر سايا . بلغت مساحتها (٩٦٨٨) دونم ، وبلغ عدد سكانها عام ١٩٤٥م (١٢٧٠) نسمة . دمرها اليهود وأقاموا عليها مستعمرة النبي يمين<sup>(١)</sup> .

\* مستعمرة النبي يمين (موشاف) :

تقع في السهل الداخلي وتبعد (١) كيلومتر شرق كفر سايا أسست عام ١٩٤٩م . بلغت مساحتها (٣٣٠٠) دونم وبلغ عدد سكانها (٥٦٠) نسمة<sup>(٢)</sup> .

## ١٠ - مسكة :

تقع القرية جنوب غرب طولكرم . بلغت مساحتها (٨٠٠٠) دونم ، وبلغ عدد سكانها عام ١٩٤٥م (٨٨٠) نسمة<sup>(٣)</sup> . دمرت وأقيمت عليها مستعمرتي " رامات هاكوفتش \* مشميرت " <sup>(٤)</sup> .

\* مستعمرة رامات هاكوفتش (كيبوتس) :

يبعد (٥) كيلو متر شمال كفار سايا أقيم عام ١٩٣٢م . بلغت مساحته (٤٥٠٠) دونم ، وبلغ عدد سكانه عام ١٩٨٩م (٦٨٠) نسمة .

\* مستعمرة مشميرت (موشاف) :

تبعد (٥) كيلومتر شمال كفار سايا أقيمت عام ١٩٤٦م . بلغت مساحتها (٢٥٠٠) دونم ، وبلغ عدد سكانها عام ١٩٨٩م (٨٣٠) نسمة<sup>(٥)</sup> .

١- الدباغ ج ٣ صفحة ٣٣٩ - ٣٩٦ .

٢- حجاج ج ٢ صفحة ٥٤٠ .

٣- برهوم صفحة ١٣١ .

٤- شراب صفحة ٦٧٢ .

٥- حجاج ج ٢ صفحة ٧١٥ - ٥٢٧ .

## ١١- المنشية :

تقع القرية شمال غرب طولكرم . بلغت مساحتها ( ١٦,٧٧٠ ) دونم ، بلغ عدد سكانها عام ١٩٤٥ م (٢٦٠) نسمة . دمرت وأقيمت عليها مستعمرات " أدمتس \* جفعات حاييم \* حامعيل \* " (١).

\* مستعمرة أدمتس (موشاف) :

تبعد ( ٦,٥ ) كيلومتر شمال طولكرم أقيم عام ١٩٤٩م، وبلغ عدد سكانه (٢٠٠) نسمة.

\* جفعات حاييم (كيبوتس) :

يقع على بعد (٥) كيلومتر جنوب الخضيرة أسس عام ١٩٤٩م. وبلغ عدد سكانه (٢٠٠) نسمة(٢).

\* \* \*

---

١- شراب صفحة ٦٩٣

٢- حجاج ج ١ صفحة ١٣٩ - ٢٨

## تاسعاً : قضاء يافا

يقع قضاء يافا غرب فلسطين على ساحل البحر المتوسط، إذ يحده من الشمال قضاء طولكرم ومن الشرق قضائي نابلس والرملة ومن الجنوب قضاء الرملة وبلغت مساحته (٢٣٤٨) كيلومتر مربع، وبلغ عدد سكانه عام ١٩٤٥م (٣٧٣ ٨٠٠) نسمة. وتعتبر مدينة يافا مركز القضاء ويضم (٢٢) قرية عربية مدمرة. انظر شكل (١٩،١٨) يوضحان القرى المدمرة والمستعمرات الإسرائيلية في قضاء يافا.

### ١- إ جريشا :

تقع القرية على بعد (٥) كيلو متر شمال شرق يافا ترتفع عن سطح البحر (١٥) متر. بلغت مساحتها (٥٥٥) دونم، وبلغ عدد سكانها عام ١٩٤٥م (١٩٠) نسمة<sup>(١)</sup>. دمرت وضمت لحدود تل أبيب الخضرية<sup>(٢)</sup>.

### \* إ جليل :

تقع شمال شرق يافا تبعد عن البحر (٢) كيلومتر وترتفع عن سطح البحر (٢٥ - ٣٠) متر. تقسم القرية إدارياً إلى إجليل الشمالية وإجليل الجنوبية يفصل بينهما (٥) كيلومتر.

### ٢- إجليل القبليّة :

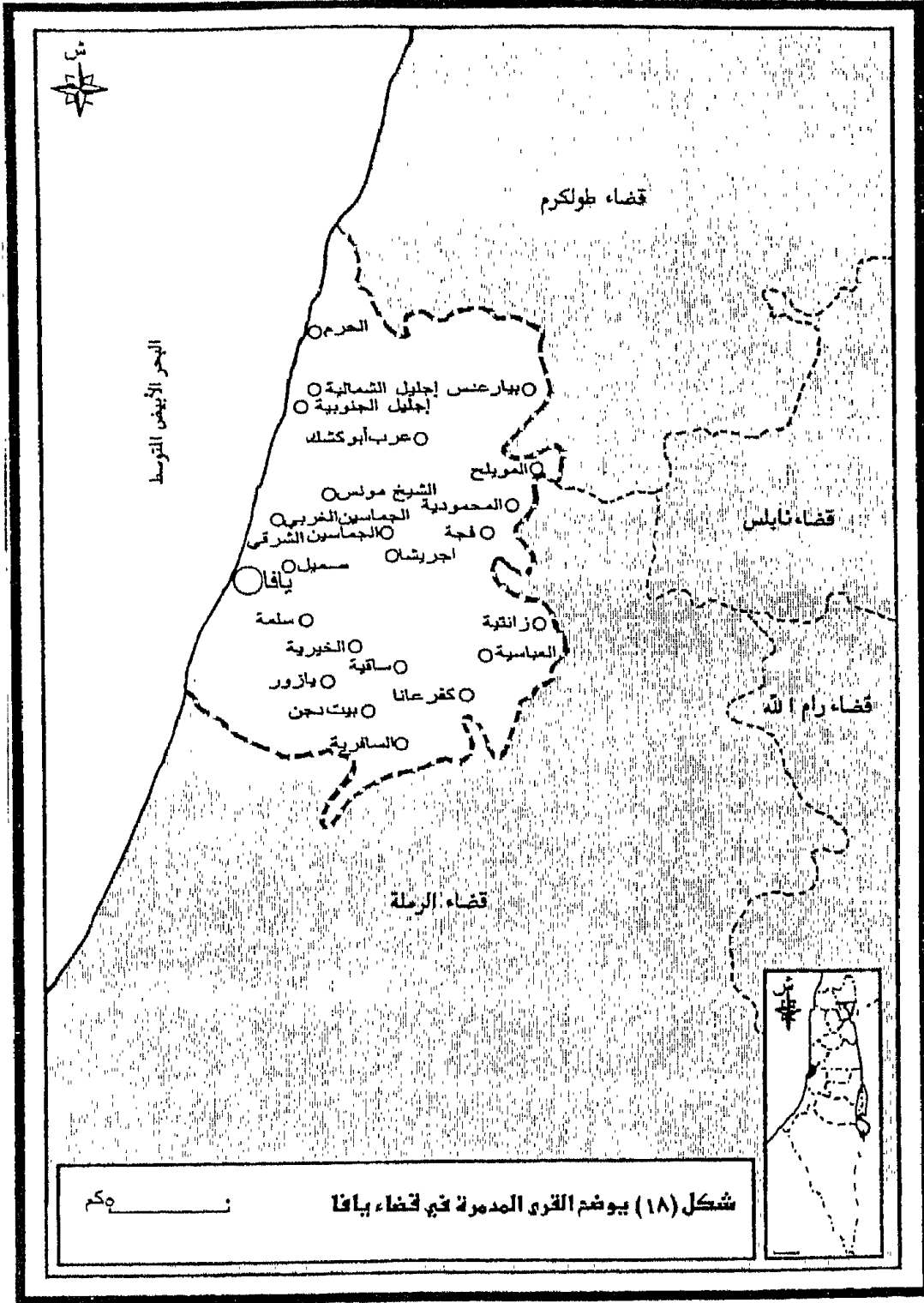
بلغت مساحتها القرية (١٥٢٠٧) دونم ، وبلغ عدد سكانها عام ١٩٤٥م (٤٧٠) نسمة.

### ٣- إجليل الشماليّة :

بلغت مساحتها القرية (٢٤٥٠) دونم. دمرت واحتلها اليهود وأقاموا عليها مستعمرتي جليلوت ومعبر جليلوت.

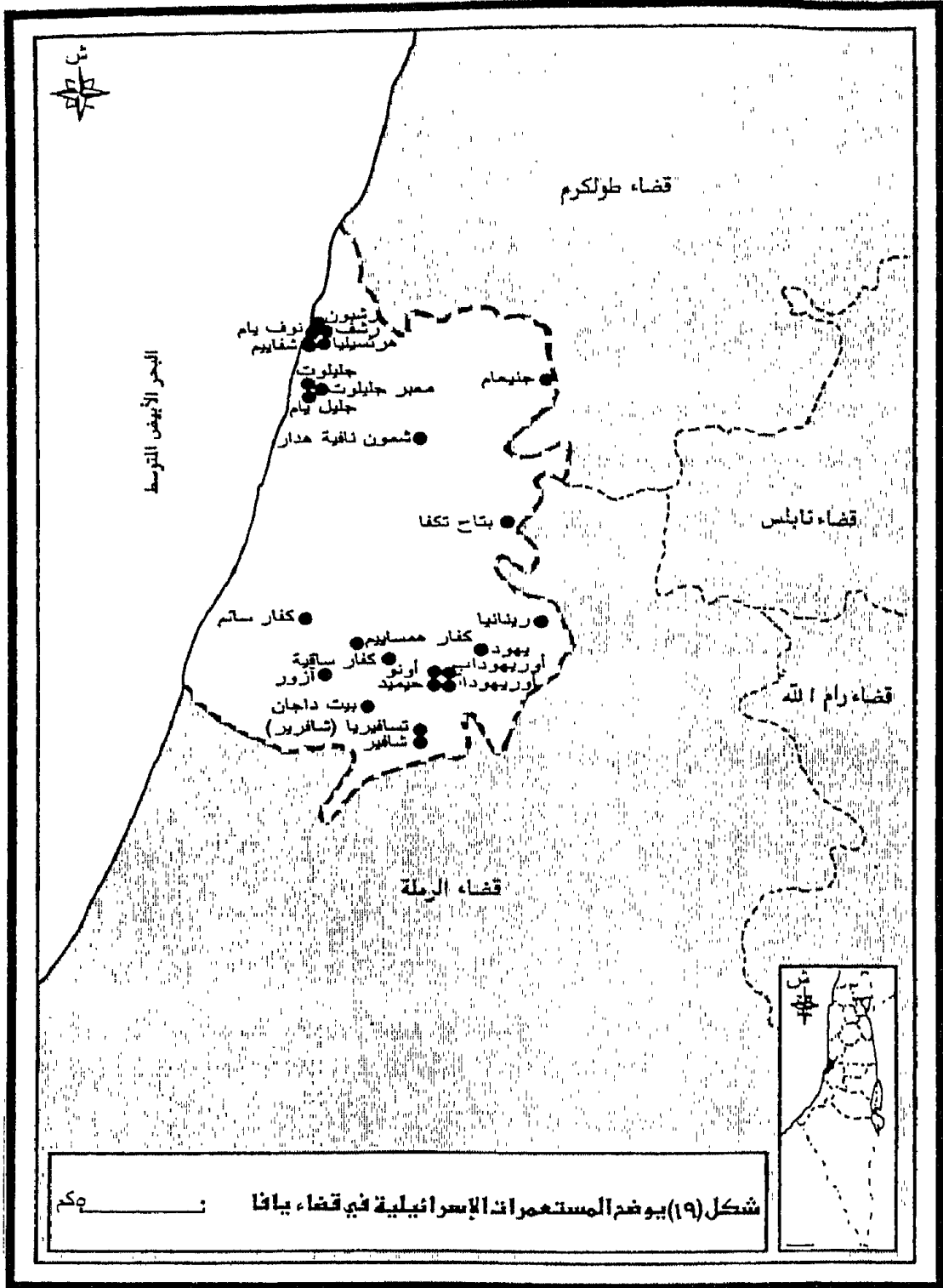
١- برهم صفحة ١٧٠ - ١٧٥

٢- شراب صفحة ٩٩



شكل ( ١٨ ) يوضح القرى المدمرة في قضاء يافا

نـ كم



شكل (١٩) يوضح المستعمرات الإسرائيلية في قضاء يافا : \_\_\_\_\_ كم

- \* مستعمرة جليلوت :  
تقع على سكة الساحل الممتدة بين تل أبيب وحيفا .
- \* معبر جليلوت :  
تأسست عام ١٩٠٥م بجوار مستعمرة جليلوت<sup>(١)</sup>.
- ٤- بيار عدس :  
تقع القرية شمال شرق يافا . بلغت مساحتها (٥٤٩٢) دونم ، بلغ عدد سكانها عام ١٩٤٥م (٣٠٠) نسمة<sup>(٢)</sup>. دمرت وأقيمت عليها مستعمرة جنيعام<sup>(٣)</sup>.
- \* مستعمرة جنيعام (موشاف) :  
تقع على طريق "بتاح تكفا / كفار سابا " جنوب مستوطنة " هودهاشرون " أقيمت عام ١٩٣٣. بلغت مساحتها (٣٥٠) دونم ، وبلغ عدد سكانها (٢٧٠) نسمة<sup>(٤)</sup>.
- ٥- بيت دجن :  
تقع القرية على بعد (١٠) كيلو متر جنوب شرق يافا. بلغت مساحتها (١٧٢٢٧) دونم، وبلغ عدد سكانها عام ١٩٤٥م (٣٨٤٠) نسمة. دمرت وأقيمت عليها مستعمرة بيت داجان عام ١٩٤٨م<sup>(٥)</sup>.
- \* مستعمرة بيت داجان :  
بلدة " مجلس محلي " تقع جنوب تل أبيب وشرق يافا على طريق يافا / الرملة. وعدد سكانها (٣٠٠٠) نسمة<sup>(٦)</sup>.
- \* الجماسين : تقع القرية قبل مصب نهر العوجا (٣) كيلو متر وتنقسم إدارياً إلى قسمين :

١- الدباغ ج ٤ صفحة ٣٤٦

٢- برهوم صفحة ١٧٤

٣- شراب صفحة ١٧٤

٤- حجاج ج ١ صفحة ١٦٠

٥- الدباغ ج ٤ صفحة ٣١٨

٦- حجاج ج ١ صفحة ٨٣

## ٦- الجماسين الغربي :

بلغت مساحتها (١٣٦٥) دونم ، وبلغ عدد سكانها عام ١٩٤٥م (١٠٨٠) نسمة.

## ٧- الجماسين الشرقي :

بلغت مساحتها (٣٥٨) دونم ، وبلغ عدد سكانها عام ١٩٤٥م (٧٣٠) نسمة<sup>(١)</sup>.  
ودمرت وضمت أراضيها إلى مدينة تل أبيب<sup>(٢)</sup>.

## ٨- الحرم :

تقع القرية على بعد (١٨) كيلو متر شمال يافا. بلغت مساحتها (٨٠٦٥) دونم،  
وبلغ عدد سكانها عام ١٩٤٥م (٥٢٠) نسمة. دمرت وأقيمت عليها مستعمرة " رشبون  
\*رشف\* شفاييم \* نوف يام "

\* مستعمرة رشبون :

تقع في ظاهر خرائب ارسوف الشرقي وبلغ عدد سكانها عام ١٩٦١م (٤١٣) نسمة.

\* مستعمرة شفاييم:

تقع على بعد (٢) كيلو متر شمال رشبون، بلغ عدد سكانها عام ١٩٥٦م (٦١٦)  
نسمة .

\* نوف يام :

أسست عام ١٩٤٦م بالقرب من رشف<sup>(٣)</sup>.

\* مستعمرة رشف:

مستوطنة تعاونية تقع في السهل الداخلي. وتبعد (٢) كيلو متر شمال هرتسليا وتعتبر  
ضاحية من ضواحي هرتسليا أقيمت ١٩٣٦م . بلغت مساحتها (٣٠٠٠) دونم وبلغ  
عدد سكانها (٤٨٠) نسمة.

\* مستعمرة هرتسليا :

تقع شمال يافا على الخط الحديدي بين يافا وتل أبيب وحيفا . وتبعد عن يافا (٩)  
كيلو متر. وتقع جنوب شرق قرية الحرم وعلى بعد (٤) أميال عنها. بنيت عام  
١٩٢٤م وتعتبر هرتسليا اليوم مدينة ومن المراكز الصناعية والزراعية بين المدن  
اليهودية. وبلغ عدد سكانها عام ١٩٦٦م (٤٠,٠٠٠) نسمة<sup>(٤)</sup>.

١- الدباغ ج٤ صفحة ٣٤١

٢- شراب صفحة ٢٦٧

٣- الدباغ ج٤ صفحة ٣٤٩ - ٣٥٨

٤- حجاج صفحة ٧٢٢ - ٢١١



#### ٩- الخيرية :

تقع القرية على بعد (٨) كيلو متر شرق يافا ترتفع عن سطح البحر (٢٥) متر. بلغت مساحتها (١٣٦٧٢) دونم وبلغ عدد سكانها عام ١٩٤٥م (١٤٢٠) نسمة. دمرت وأقيمت عليها مستعمرة كفار همسايم.

\* مستعمرة كفار همسايم :

أسست عام ١٩٥١م ، وبلغ عدد سكانها عام ١٩٦١م (١٣٩) نسمة .

#### ١٠- زنتية :

بلغت مساحتها (٤٣٨٩) دونم ، بلغ عدد سكانها (٥٩٠) نسمة . دمرت وأقيمت عليها مستعمرة ريناتيا.

\* مستعمرة ريناتيا :

أسست عام ١٩٤٩م ، بلغ عدد سكانها عام ١٩٦٤م (٤٦٢) نسمة<sup>(١)</sup>.

#### ١١- السافرية :

تقع القرية جنوب شرق يافا على بعد (١١) كيلومتر ترتفع عن سطح البحر (٣٠) متر. بلغت مساحتها (١٢٨٤٢) دونم ، وبلغ عدد سكانها عام ١٩٤٥م (٣٠٧٠) نسمة<sup>(٢)</sup>. دمرت وأقيمت عليها مستعمرتي "تسافريا \* شافرير".

\* مستعمرة تسافريا :

أنشئت عام ١٩٤٩م وبلغ عدد سكانها عام ١٩٥٦م (٣٢٥) نسمة.

\* مستعمرة شافرير :

بنيت عام ١٩٤٩م ظاهر مستعمرة تسافريا الغربي عدد سكانها عام

١٩٥٦م (٤٠٧) نسمة.

#### ١٢- ساقية :

تقع القرية جنوب طريق يافا / اللد . بلغت مساحتها (٥٨٥٠) دونم، وبلغ عدد سكانها عام ١٩٤٥م (١١٠٠) نسمة أحتلها اليهود وأقاموا عليها مستعمرة كفار ساقية عام ١٩٥٠م وبلغ عدد سكانها (١٣٠٠) نسمة.

١- الدباغ ج٤ صفحة ٦٣٦ - ٣٢٥

٢- شراب صفحة ٤٣٩

### ١٣ - سلمة :

تقع القرية على بعد (٥) كيلو متر شرق يافا ترتفع عن سطح البحر (٢٧) متر. بلغت مساحتها (٦٢٨٢) دونم، وبلغ عدد سكانها عام ١٩٤٥ م (٦٦٧٠) نسمة. دمرت وأقيمت عليها مستعمرة كفار سالم<sup>(١)</sup>.

\* مستعمرة كفار سالم :

ضاحية سكنية شرق تل أبيب أقيمت عام ١٩٤٩ م وعام ١٩٥٠ م ألحقت إلى منطقة نفوذ بلدية تل أبيب<sup>(٢)</sup>.

### ١٤ - الشيخ مونس :

تقع القرية على بعد (٨٠٠) كيلو متر شمال نهر العوجا وعلى بعد (٢,٥) كيلو متر من شاطئ البحر. بلغت مساحتها (١٥٩٧٢) دونم، وعدد سكانها (١٩٣٠) نسمة<sup>(٣)</sup>. دمرت وأصبحت ضاحية من ضواحي تل أبيب<sup>(٤)</sup>.

### ١٥ - صميل (المسعودية) :

كانت تعرف بالسابقاً باسم صميل تقع القرية شمال شرق يافا - تل أبيب . بلغت مساحتها (٢٠٩١) دونم، وبلغ عدد سكانها عام ١٩٤٥ م (٣٦٠) نسمة<sup>(٥)</sup>. وفي عام ١٩٤٦ م أصبحت ضمن منطقة تل أبيب<sup>(٦)</sup>.

### ١٦ - العباسية :

تقع القرية شرق يافا على بعد (١٣) كيلومتر منها . بلغت مساحتها (٢٠٥٤٠) دونم، وبلغ عدد سكانها عام ١٩٤٥ م (٥٦٥٠) نسمة . دمرت وأقيمت عليها مستعمرة يهودا<sup>(٧)</sup>.

١- الدباغ ج ٤ صفحة ٣٣٧ - ٣٢٧ - ٣٢٣ .

٢- حجاج ج ١ صفحة ٤٣١

٣- برهوم صفحة ١٧٣

٤- شراب صفحة ٤٧٨

٥- برهوم صفحة ١٧٤

٦- شراب صفحة ٦٧٢

٧- الدباغ ج ٤ صفحة ٣٣١ - ٣٣٦

\* مستعمرة يهودا :

أسست عام ١٩٤٨م وبلغ عدد سكانها عام ١٩٦٥ (٧٤٠٠) نسمة .

١٧- عرب أبو كشك :

تقع مضاربهم شمال شرق يافا على بعد (١٣) ميل. بلغت مساحتها (٦٧٨٢) دونم، وبلغ عدد سكانها عام ١٩٤٥م (٦٦٧٠) نسمة<sup>(١)</sup>. دمرت وأقيمت عليها مستعمرة شمون نافيه هدار<sup>(٢)</sup>.

١٨- فجة :

تقع القرية شمال شرق يافا. بلغت مساحتها (٤٩١٩) دونم، بلغ عدد سكانها عام ١٩٤٥م (١٢٠٠) نسمة. دمرت وأصبحت من ضواحي "مستعمرة بتاح تكفا"<sup>(٣)</sup>.

\* مستعمرة بتاح تكفا :

مدينة تقع في السهل الساحلي الأوسط تبعد (١٠) كيلومتر شرق تل أبيب أسست عام ١٨٧٨م وهي أول مستعمرة يهودية في فلسطين ولهذا يطلق عليها أم المستعمرات وتضم أكثر من عشرة مستعمرات. بلغت مساحتها (٣٨٠٠) دونم ، وبلغ عدد سكانها (١٢٢٠٠٠) نسمة<sup>(٤)</sup>.

١٩- كفر عاتا :

تقع القرية شرق يافا تبعد عنها (١١) كيلومتر. بلغت مساحتها (١٧٣٥٣) دونم، وبلغ عدد سكانها عام ١٩٤٥م (٢٨٠٠) نسمة<sup>(٥)</sup>. دمرت وأقيمت عليها مستعمرات "أوريهودا أ / ب \* أونو \* حمد".

\* مستعمرة أوريهودا أ :

أقيمت عام ١٩٥١م.

\* مستعمرة أوريهودا ب :

بلدة تطويرية تقع في السهل الساحلي علي بعد (٧) كيلومتر جنوب شرق تل أبيب أقيمت عام ١٩٥٠م. بلغت مساحتها (٥٨٠٠) دونم، وبلغ عدد سكانها (٢٠٠٠٠) نسمة.

١- برهم صفحة ١٧٥

٢- شراب صفحة ٥٢٦

٣- الدباغ ج٤ صفحة ٣٣٧

٤- حجاج ٢ صفحة ٦٥١

٥- برهم صفحة ١٧٦

\* مستعمرة أونو :

تقع في السهل الأوسط أقيمت عام ١٩٣٩م. بلغت مساحتها (٣٥٠٠) دونم، وعدد سكانها (٢٤٠٠) نسمة<sup>(١)</sup>. وقد ضمت المستعمرات الثلاث في نهاية عام ١٩٥٦م وارتفع عدد سكانها (١٢٨٠٠) نسمة<sup>(٢)</sup>.

\* مستعمرة حمد :

مستوطنة تعاونية في السهل الأوسط وتبعد (٣) كيلومتر شمال شرق طريق السيغة أقيمت عام ١٩٥٠م. بلغت مساحتها (١٤٠٠) دونم ، وبلغ عدد سكانها (٤٨٠) نسمة<sup>(٣)</sup>.

٢٠- المحمودية :

تقع القرية شمال شرق يافا علي الضفة الجنوبية لنهر العوجا على بعد (٣) كيلومتر من رأس العين . وبلغ عدد سكانها عام ١٩٤٥م (١٧٠) نسمة<sup>(٤)</sup>.

٢١- المويلح :

تقع القرية شمال شرق يافا وغرب كفر قاسم . بلغت مساحتها (٣٣٤٢) دونم وبلغ عدد سكانها (٣٦٠) نسمة<sup>(٥)</sup>.

٢٢- يازور :

تقع القرية في ظاهر يافا الشرقي على بعد (٦) كيلو متر. بلغت مساحتها (١١٨٠٧) دونم، وبلغ عدد سكانها عام ١٩٤٥م (٤٠٣٠) نسمة. دمرت وأقيمت عليها مستعمرة آزور<sup>(٦)</sup>.

\* مستعمرة آزور :

مستوطنة يشوف قرب بلدية تل أبيب. وبلغ عدد سكانها (٧٠٠٠) نسمة<sup>(٧)</sup>.

\* \* \*

---

١- حجاج صفحة ٣٠ - ٦٨١

٢- الدباغ ج٤ صفحة ٣٣٠

٣- حجاج ج١ صفحة ٢٤٧

٤- شراب صفحة ٦٥١

٥- برهوم صفحة ١٧٤

٦- الدباغ ج٤ صفحة ٣١٢

٧- حجاج ج١ صفحة ٣١

## عاشراً: قضاء الرملة

يقع قضاء الرملة غرب فلسطين على ساحل البحر المتوسط ويحده من الشمال قضائي نابلس و يافا ومن الشرق قضائي رام الله و القدس ومن الجنوب قضائي الخليل و غزة. بلغت مساحته (٩٢٦٧) كيلومتر مربع، بلغ عدد سكانه عام ١٩٤٥ م (١٢٧٢٧٠) نسمة. يضم قضاء الرملة مدينتي الرملة و اللد وتعتبر مدينة الرملة مركز القضاء ويضم (٥٦) قرية عربية مدمرة. شكل (٢١،٢٠) يوضحان القرى المدمرة والمستعمرات الإسرائيلية في قضاء الرملة.

### ١- أبو شوشة :

تقع القرية على بعد (٨) كيلومتر جنوب شرق الرملة ترتفع عن سطح البحر (٢٠) متر. بلغت مساحتها (٩٤٢٥) دونم، وبلغ عدد سكانها (٨٧٠) نسمة. دمرت وأقيمت عليها مستعمرتي " بتاحيا \* وبيت عزيل " (١).

\* مستعمرة بتاحيا (موشاف) :

تقع في سفوح جبال القدس تبعد (٧) كيلومتر عن الرملة أقيمت عام ١٩٥٦ م. بلغت مساحتها (٢٦٠٠) دونم، وبلغ عدد سكانها (٣٦٠) نسمة (٢).

\* مستعمرة بيت عزيل :

أسست عام ١٩٥٥ م في ظاهر أبو شوشة الغربي وبلغ عدد سكانها عام ١٩٦١ م (٣٥١) نسمة.

### ٢- أم كلخة :

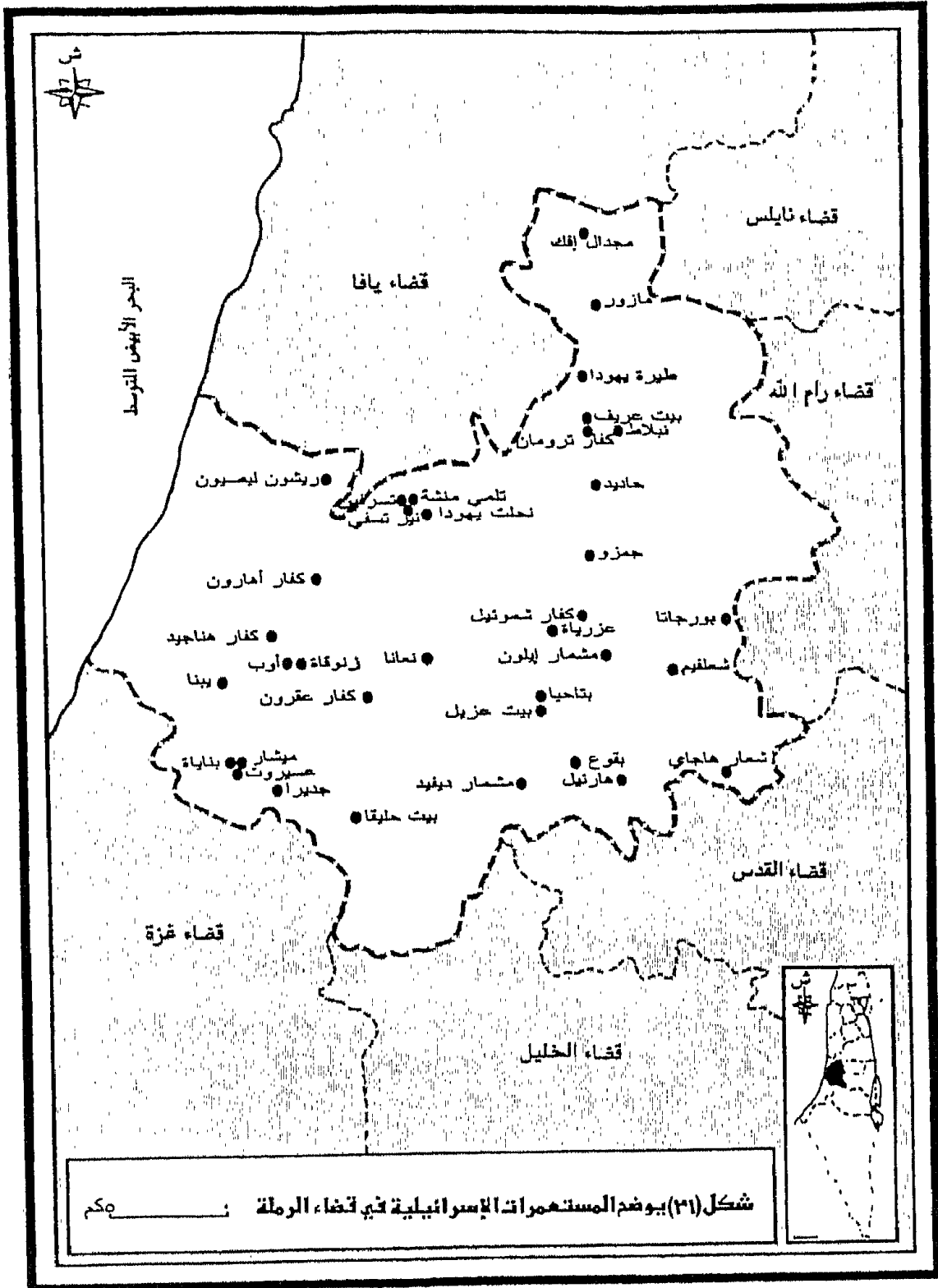
تقع القرية على بعد (١٣) كيلومتر جنوب مدينة الرملة ترتفع عن سطح البحر (١٠٠) متر. بلغت مساحتها (١٤٠٥) دونم ، وبلغ عدد سكانها عام ١٩٤٥ م (٦٠) نسمة (٣).

١- اللباغ ج٤ صفحة ٥٧٣

٢- حجاج ١ صفحة ٩٨

٣- اللباغ ج٤ صفحة ٦٤٩ - ٥٨١





شكـل (٣١) يوضح المستعمرات الإسرائيلية في قضاء الرملة : ٥ كم

### ٣- البرج :

تقع القرية جنوب شرق الرملة وتبعد عن طريق رام الله / الرملة (٣) كيلومتر ترتفع عن سطح البحر (٣٢٥) متر. بلغت مساحتها (٤٧٠٨) دونم وبلغ عدد سكانها (٤٨٠) نسمة<sup>(١)</sup>. دمرت وأقيمت عليها مستعمرة بورجاتا<sup>(٢)</sup>.

\* مستعمرة بورجاتا (موشاف) :

تقع في شمال السهل الداخلي تبعد (٩) كيلو متر عن نتانيا تابعة لحركة المستوطنات أقيمت عام ١٩٤٩م. بلغت مساحتها (٢٦٠٠) دونم ، وبلغ عدد سكانها (٤٠٠) نسمة<sup>(٣)</sup>.

### ٤- برفيليا :

تقع القرية جنوب شرق الرملة ترتفع عن سطح البحر (٢٣٠) متر . بلغت مساحتها (٧١٣٤) دونم ، وبلغ عدد سكانها عام ١٩٤٥م (٧٣٠) نسمة<sup>(٤)</sup>.

### ٥- البرية :

تقع القرية جنوب شرق الرملة على بعد (٦) كيلومتر ترتفع عن سطح البحر (١٠٠) متر. بلغت مساحتها (٢٨٣١) دونم ، وبلغ عدد سكانها عام ١٩٤٥م (٥١٠) نسمة<sup>(٥)</sup>. دمرت وأقيمت عليها مستعمرة عزرياه<sup>(٦)</sup>.

\* مستعمرة عزرياه :

مستوطنة تعاونية في السهل الداخلي على بعد (٥) كيلومتر جنوب شرق الرملة أسست عام ١٩٤٩م. بلغت مساحتها (٢٩٠٠) دونم ، وبلغ عدد سكانها (٤٧٠) نسمة<sup>(٧)</sup>.

---

١- برهوم صفحة ١٧٨

٢- شراب صفحة ١٤٨

٣- حجاج ١ صفحة ٧٢

٤- الدباغ ج ٤ صفحة ٥٣٠

٥- برهوم صفحة ١٧٨

٦- شراب صفحة ١٥٨

٧- حجاج ٢ صفحة ٥٩٨



## ٦- بشيت :

تقع القرية جنوب الرملة على بعد (١٨) كيلو متر ترتفع عن سطح البحر (٥٥) متر. بلغت مساحتها (١٨٥٥٣) دونم، بلغ عدد سكانها (١٦٢٠) نسمة<sup>(١)</sup>. دمرت وأقيمت عليها مستعمرات " بنياه \* عسيروت \* ميشار " <sup>(٢)</sup>.

\* مستعمرة عسيروت :

مستوطنة تعاونية تبعد (٢) كيلو متر شرق ملتقى " طريق بني دروم " أقيمت عام ١٩٤٩، وبلغ عدد سكانها (٧٠٠) نسمة.

\* مستعمرة ميشار :

تقع في السهل الساحلي الأوسط وتبعد (١٢) كيلو متر غرب غديرة تابعة لحركة الاتحاد الزراعي أسست عام ١٩٥٠م. بلغت مساحتها (٢٥٠٠) دونم ، وعدد سكانها (٢٦٠) نسمة<sup>(٣)</sup>.

## ٧- بيت جيز :

تقع القرية جنوب الرملة على بعد (١٥) كيلومتر منها ترتفع عن سطح البحر (٢٠٠) متر . بلغت مساحتها (٨٣٥٧) دونم ، وبلغ عدد سكانها عام ١٩٤٥م (٥٥٠) نسمة<sup>(٤)</sup>. دمرت وأقيم عليها كيبوتس هارنيل<sup>(٥)</sup>.

\* مستعمرة هارنيل(كيبوتس) :

أسس عام ١٩٤٨م ، هجر عام ١٩٥٤م أستوطن عام ١٩٥٥م. بلغت مساحته (١٢٠٠٠) دونم، وعدد سكانه (١٥٠) نسمة<sup>(٦)</sup>.

## ٨- بيت شنا :

تقع جنوب شرق الرملة وعلى بعد (٥) كيلو متر من قرية القباب ترتفع عن سطح البحر (٣٠) متر<sup>(٧)</sup>. بلغت مساحتها (٣٦١٧) دونم ، وبلغ عدد سكانها عام ١٩٤٥م (٢١٠) نسمة.

١- برهوم صفحة ١٨١

٢- شراب صفحة ١٦٠

٣- حجاج ٢ صفحة ٦٤١ - ٤٧٢

٤- برهوم صفحة ١٨٢

٥- شراب صفحة ١٨٤

٦- حجاج ١ صفحة ٢٠١

٧- شراب صفحة ١٩١

٩- بيت نبالا :

تقع القرية شمال اللد وعلى بعد (١١) كيلو متر شمال شرق الرملة ترتفع عن سطح البحر (١٠٠) متر . بلغت مساحتها (١٥٠٥١) دونم ، وبلغ عدد سكانها (٣٢١٠) نسمة<sup>(١)</sup>. دمرت وأقيمت عليها مستعمرة نبالا.

١٠- بئر سالم :

تقع القرية على بعد (٤) كيلو متر غرب الرملة ترتفع عن سطح البحر (٧٥) متر<sup>(٢)</sup>. بلغت مساحتها (٣٤٠١) دونم ، وبلغ عدد سكانها عام ١٩٤٥م (٤١٠) نسمة.

١١- التينة :

تقع القرية جنوب قرية الخيمة . بلغت مساحتها (٧٠٠١) دونم ، وعدد سكانها عام ١٩٤٥م (٧٥٠) نسمة.

١٢- جليا :

تقع القرية جنوب الرملة ترتفع عن سطح البحر (١٥٠) متر. بلغت مساحتها (١٠٣٤٧) دونم ، وبلغ عدد سكانها (٣٣٠) نسمة<sup>(٣)</sup>.

١٣- جنداس :

كانت قرية ثم خربت وأنتقل أهلها إلى اللين الغربي<sup>(٤)</sup>.

١٤- جمزو :

تقع القرية شرق اللد على بعد (٤) كيلو متر منها ترتفع عن سطح البحر (١٦٤) متر. بلغت مساحتها (٩٦٨١) دونم ، وبلغ عدد سكانها عام ١٩٤٥م (١٥١٠) نسمة<sup>(٥)</sup>. دمرت وأقيمت عليها مستعمرة جمزو<sup>(٦)</sup>.

\* مستعمرة جمزو (موشاف) :

تقع في السهل الساحلي تبعد (٦) كيلومتر جنوب شرق اللد أقيمت عام ١٩٥٠م. وعدد سكانها (١٣٠) نسمة<sup>(٧)</sup>.

١- برهوم صفحة ١٨١

٢- شراب صفحة ٢٠٤-٢٠٩

٣- برهوم صفحة ١٨٣-١٧٨

٤- الدباغ ج٤ صفحة ٥٨٤-٤٨٦

٥- برهوم صفحة ١٨٣

٦- شراب صفحة ٢٧١

٧- حجاج ج١ صفحة ١٥٦

## ١٥ - الحديثة :

تقع القرية شمال شرق اللد على بعد (٥) كيلو متر ترتفع عن سطح البحر (١٢٥) متر . بلغت مساحتها (٧١١٠) ، وبلغ عدد سكانها (٧٦٠) نسمة<sup>(١)</sup>. دمرت وأقيمت عليها مستعمرة حاديد<sup>(٢)</sup>.

\* مستعمرة حاديد (موشاف) :

تقع على بعد (٥) كيلو متر شمال شرق اللد تابعة لحركة العامل الشرقي كانت في البداية كيبوتس أقيم عام ١٩٤٩م وتحول عام ١٩٥٠م إلى مستوطنة. بلغت مساحتها (٢٠٠٠) دونم ، وعدد سكانها (٢٤٠) نسمة<sup>(٣)</sup>.

## ١٦ - خربة البوذية :

تقع القرية جنوب شرق الرملة ترتفع عن سطح البحر (٢٥٠) متر<sup>(٤)</sup>. بلغت مساحتها (١١٥٠) دونم ، وبلغ عدد سكانها عام ١٩٤٥م (١٩٠) نسمة<sup>(٥)</sup>.

## ١٧ - خربة زكريا :

تقع القرية شرق الرملة ترتفع عن سطح البحر (١٨٠) متر. بلغت مساحتها (٤٥٦٣٨) دونم .

## ١٨ - خربة الظهيرة :

تقع القرية شمال شرق الرملة وتبعد (٤) كيلو متر شرق اللد ترتفع عن سطح البحر (١٠٠) متر<sup>(٦)</sup>. بلغت مساحتها (١٣٤١) دونم ، وبلغ عدد سكانها عام ١٩٤٥م (١٠٠) نسمة<sup>(٧)</sup>.

## ١٩ - خربة مسمار :

تقع الخربة غرب دير دقلة . بلغت مساحتها (٣١٥٤) دونم.

---

١- برهوم صفحة ١٧٨

٢- شراب صفحة ٢٩١

٣- حجاج ج ١ صفحة ٢٣٣

٤- شراب صفحة ٣٢٩

٥- برهوم صفحة ١٨٣

٦- شراب صفحة ٣٢٣ - ٣٣٤

٧- برهوم صفحة ١٨٤

٢٠- خربة القبيية :

تطلق على أراضي زراعية واسعة . بلغت مساحتها (١٠٨٢) دونم.

٢١- الخلايل :

أراض زراعية متسعة . بلغت مساحتها (١٢١٢٧) دونم.

٢٢- الخروبة :

تقع القرية جنوب شرق الرملة ترتفع عن سطح البحر (١٧٥) متر. بلغت مساحتها (٣٣٧٤) دونم ، وبلغ عدد سكانها عام ١٩٤٥م (١٧٠) نسمة<sup>(١)</sup>.

٢٣- خلدة :

تقع القرية جنوب الرملة على بعد (١٩) كيلو متر منها ترتفع عن سطح البحر (١٥٠) متر . بلغت مساحتها (٩٤٦١) دونم ، وعدد سكانها عام ١٩٤٥م (٢٨٠) نسمة<sup>(٢)</sup>. دمرت وأقيم عليها كيبوتس مشمار ديفيد<sup>(٣)</sup>.

\* مستعمرة مشمار ديفيد (كيبوتس) :

يقع في السهل على بعد (٢) كيلومتر شمال غرب مثلث طريق " نحشون " تابع لحركة الموحد أسس عام ١٩٤٩م. بلغت مساحته (٦٧٠٠) دونم ، وعدد سكانه (٢٠٠) نسمة<sup>(٤)</sup>.

٢٤- الخيمة :

تقع القرية جنوب غرب الرملة ترتفع عن سطح البحر (١٠٠) متر . بلغت مساحتها (٥١٥٠) دونم ، وبلغ عدد سكانها عام ١٩٤٥م (١٩٠) نسمة<sup>(٥)</sup>.

٢٥- دير أبو سلمى (سلامه) :

تقع القرية على بعد (٥) كيلو متر شرق اللد وعلى بعد (١٩) كيلو متر شمال شرق الرملة ترتفع عن سطح البحر (١٢٥) متر<sup>(٦)</sup>. بلغت مساحتها (١١٩٥) دونم ، وبلغ عدد سكانها عام ١٩٤٥م (٦٠) نسمة .

١- الدباغ ج٤ صفحة ٥٥٤ - ٥٣٢ - ٥٣١ - ٥٠٩ .

٢- برهوم صفحة ١٨٤

٣- شراب صفحة ٣٤٣

٤- حجاج ج٢ صفحة ٥٢٥

٥- برهوم صفحة ١٧٨

٦- شراب صفحة ٣٨١

## ٢٦- دير أيوب :

تقع القرية جنوب شرق الرملة ترتفع عن سطح البحر (٢٠٠) متر . بلغت مساحتها (٦٠٢٨) دونم ، وبلغ عدد سكانها عام ١٩٤٥م (٢٢٠) نسمة<sup>(١)</sup>. دمرت وأقيمت عليها مستعمرة شعار هاجاي<sup>(٢)</sup>.

\* مستعمرة شعار هاجاي (كيبوتس) :

يبعد (٢) كيلو متر جنوب شرق "مثلث طريق سمخ" أقيم عام ١٩٤٨م. بلغت مساحته (٣٠٠٠) دونم<sup>(٣)</sup>.

## ٢٧- دير طريف :

تقع القرية على بعد (٧) كيلو متر شمال شرق الرملة على بعد (١٢٥) كيلو متر من اللد ترتفع عن سطح البحر (٧٥ - ١٠٠) متر. بلغت مساحتها (٨٧٥٦) دونم، وبلغ عدد سكانها عام ١٩٤٥م (١٧٥٠) نسمة<sup>(٤)</sup>. دمرت وأقيمت عليها مستعمرتي "بيت عريف \* كفار ترومان" <sup>(٥)</sup>.

\* مستعمرة بيت عريف (موشاف) :

مستوطنة تقع في سهل اللد تبعد (٤) كيلو متر شرق مطار اللد تابعة لحركة المستوطنات التعاونية وأقيمت عام ١٩٤٩م . بلغت مساحتها (١٦٠٠) دونم ، وبلغ عدد سكانها (٥٦٠) نسمة<sup>(٦)</sup>.

\* مستعمرة كفار ترومان :

أقيمت في ظاهر بيت عريف الجنوبي، وبلغ عدد سكانها عام ١٩٦٥م (٢٧١) نسمة<sup>(٧)</sup>.

## ٢٨- دير محيسن :

تقع القرية جنوب الرملة بين اللطرون وخذلة ترتفع عن سطح البحر (١٥٠) متر. بلغت مساحتها (١٠٠٠٨) دونم، وبلغ عدد سكانها عام ١٩٤٥م (٤٦٠) نسمة<sup>(٨)</sup>. دمرت وأقيمت عليها مستوطنة بقوع<sup>(٩)</sup>.

١- برهوم صفحة ١٨٥

٢- شراب صفحة ٣٨٤

٣- حجاج ج ٢ صفحة ٧٤٦

٤- برهوم صفحة ١٨٥

٥- شراب صفحة ٣٩١

٦- حجاج ج ١ صفحة ٩٩

٧- الدباغ ج ٤ صفحة ٥٣٩

٨- برهوم صفحة ١٨٥

٩- شراب صفحة ٣٩٥

\* مستعمرة بقوع (موشاف) :

تقع في حدود جبال القدس مع السهل تبعد (٢) كيلو متر شمال شرق " مثلث طريق نحشون " أقيمت عام ١٩٠٢م وبلغ عدد سكانها (٤٠٠) نسمة<sup>(١)</sup>.

٢٩- زرنوقة :

تقع القرية على بعد (١٢) كيلومتر جنوب غرب الرملة ترتفع عن سطح البحر (٣٥) متر. بلغت مساحتها (٧٥٤٥) دونم، وبلغ عدد سكانها (٣٣٨٠) نسمة<sup>(٢)</sup>. دمرت وأقيمت عليها مستعمرتي " أوب \* زرنوقاه" <sup>(٣)</sup>.

\* مستعمرة زرنوقاه :

صاحبة سكنية في منطقة نفوذ بلدية " رحوبوت " ، أسست عام ١٩٤٨م<sup>(٤)</sup>.

٣٠- سجد :

تقع القرية جنوب الرملة . بلغت مساحتها (٢٧٩٥) دونم ، وبلغ عدد سكانها عام ١٩٤٥م (٣٧٠) نسمة.

٣١- سلبيت :

تقع القرية جنوب شرق الرملة ترتفع عن سطح البحر (٢٤٠) متر. بلغت مساحتها (٦١١١) دونم ، وبلغ عدد سكانها عام ١٩٤٥م (٥١٠) نسمة<sup>(٥)</sup>. دمرت وأقيمت عليها مستوطنة شعلفيم<sup>(٦)</sup>.

\* مستعمرة شعلفيم (كيبوتس) :

يقع في سهل اللطرون ويبعد (٤) كيلو متر شمال " مثلث طريق اللطرون " أسس عام ١٩٥١م . بلغت مساحته (٢٥٠٠٠) دونم<sup>(٧)</sup>.

٣٢- صرفند الخراب :

تقع القرية غرب الرملة على بعد (٦) كيلو متر وعلى بعد (٣) كيلومتر جنوب غرب صرفند العمار ترتفع عن سطح البحر (٥٠) متر<sup>(٨)</sup>. بلغت مساحتها (٥٥٠٣) دونم، وبلغ عدد سكانها عام ١٩٤٥م (٨٠٤٠) نسمة.

١- حجاج ج ١ صفحة ١١٤

٢- برهوم صفحة ١٨٥

٣- شراب صفحة ٤٣١

٤- حجاج ج ١ صفحة ٢٢٦

٥- برهوم صفحة ١٨٦

٦- شراب صفحة ٤٤٩

٧- حجاج ج ٢ صفحة ٧٤٥

٨- شراب صفحة ٤٨٣

### ٣٣- صرفند العمار :

تقع القرية على بعد (٣) كيلو متر عن الرملة ترتفع عن سطح البحر (٥٠) متر. بلغت مساحتها (١٣٢٦٧) دونم وبلغ عدد سكانها (١٩٥٠) نسمة<sup>(١)</sup>. دمرت وأقيمت عليها مستعمرات "تسرفين \* تالمي منشه \* نيرتسفي " <sup>(٢)</sup>.

#### \* مستعمرة تسرفين :

قاعدة عسكرية كبيرة تقع في السهل الساحلي وتبعد (٣) كيلو متر شمال شرق الرملة<sup>(٣)</sup>. أقيمت عام ١٩٤٩ م ، وبلغ عدد سكانها عام ١٩٦١ م (٢٢٣) نسمة.

#### \* مستعمرة تالمي منشه :

أقيمت عام ١٩٥٥ م بين صرفند العمار والرملة<sup>(٤)</sup>.

#### \* مستعمرة نير تسف :

مستوطنة تعاونية تقع في السهل تبعد (٢) كيلو متر شمال غرب الرملة تابعة لحركة الاتحاد الزراعي أسست عام ١٩٥٤ م . بلغت مساحتها (٢٥٠٠) دونم ، وبلغ عدد سكانها (٦٨٠) نسمة<sup>(٥)</sup>.

### ٣٤- صيدون :

تقع القرية جنوب شرق الرملة ترتفع عن سطح البحر (٥٠) متر<sup>(٦)</sup>. بلغت مساحتها (٧٤٨٧) دونم ، وبلغ عدد سكانها عام ١٩٤٥ م (٢١٠) نسمة .

### ٣٥- طيرة دندن :

تقع القرية شرق الرملة وشرق يافا تبعد عن الرملة (١٥) كيلومتر ترتفع عن سطح البحر (٧٥) متر. بلغت مساحتها (٦٩٥٦) دونم، بلغ عدد سكانها (١٢٩٠) نسمة<sup>(٧)</sup>. دمرت وأقيمت عليها مستعمرة طيرة يهودا<sup>(٨)</sup>.

١- برهوم صفحة ١٨٦ - ١٨٧

٢- شراب صفحة ٤٨٤

٣- حجاج ج ٢ صفحة ٦٦٤

٤- الباغ ج ٤ صفحة ٤٩٨

٥- حجاج ج ٢ صفحة ٥٦٧

٦- شراب صفحة ٤٩٣

٧- برهوم صفحة ١٨٧

٨- شراب صفحة ٥١٥

\* مستعمرة طيرة يهودا :

مستوطنة تعاونية تقع في سهل اللد تابعة لحركة العامل الشرقي أقيمت عام ١٩٤٩م بلغت مساحتها (٢٥٠٠) دونم، وعدد سكانها (٤٤٠) نسمة<sup>(١)</sup>.

٣٦- عاقر :

تقع القرية على بعد (٦) كيلو متر جنوب غرب الرملة ترتفع عن سطح البحر (٦١) متر. بلغت مساحتها (١٥٨٢٥) دونم، وبلغ عدد سكانها (٢٤٨٠) نسمة<sup>(٢)</sup>. دمرت وأقيمت عليها مستعمرة كفار عقرون<sup>(٣)</sup>.

\* مستعمرة كفار عقرون :

مستوطنة سكنية تقع في السهل الساحلي الأوسط تبعد (٢) كيلو متر جنوب "رحوبوت" أقيمت عام ١٩٤٨م. بلغت مساحتها (٢١٠٠) دونم ، وعدد سكانها (٤٤٠٠) نسمة<sup>(٤)</sup>.

٣٧- عرب أبو الفضل :

تقع بيوتهم شمال غرب الرملة على بعد (٢) كيلو متر. بلغت مساحتها (٢٨٧٠) دونم ، وبلغ عدد سكانها عام ١٩٤٥م (٥١٠) نسمة<sup>(٥)</sup>. دمرت وأقيمت عليها مستعمرة نحلث يهودا<sup>(٦)</sup>.

\* مستعمرة نحلث يهودا :

تقع في السهل الأوسط تبعد (٧) كيلو متر شمال "ريشون نيتشيون" كانت في البداية مستعمرة تعاونية أقيمت عام ١٩١٤م . بلغت مساحتها (٤٢٠٠) دونم ، وعدد سكانها (٢٤٠٠) نسمة<sup>(٧)</sup>.

١- حجاج ج ١ صفحة ٣٤١

٢- برهوم صفحة ١٨٧

٣- شراب صفحة ٥١٥

٤- حجاج ج ٢ صفحة ٦٨٦

٥- برهوم صفحة ١٨٨

٦- شراب صفحة ٩٧

٧- حجاج ج ٢ صفحة ٥٦١



### ٣٨- عمواس :

تقع القرية جنوب الرملة ترتفع عن سطح البحر (٢٢٥ - ٢٥٠) متر. بلغت مساحتها (٥١٥١) دونم ، وبلغ عدد سكانها عام ١٩٤٥م (١٤٥٠) نسمة<sup>(١)</sup>. دمرت القرية عام ١٩٦٧م<sup>(٢)</sup>.

### ٣٩- عنابة :

تقع القرية شرق الرملة ترتفع عن سطح البحر (١٥٥) متر . بلغت مساحتها (١٢٨٥٧) دونم ، وبلغ عدد سكانها عام ١٩٤٥م (١٤٢٠) نسمة<sup>(٣)</sup>. دمرت وأقيمت عليها مستعمرة كفار شمونيل<sup>(٤)</sup>.

\* مستعمرة كفار شمونيل :

مستوطنة تعاونية تبعد (٦) كيلومتر شرق الرملة تابعة لحركة العامل الصهيوني أسست عام ١٩٥٠م ، وبلغ عدد سكانها (٤٢٠) نسمة<sup>(٥)</sup>.

### ٤٠- عيون قارة :

تقع القرية شمال غرب الرملة وترتفع عن سطح البحر (٢٤٠) قدم وتبعد القرية بالكيلو مترات عن كلاً من تل أبيب ١٢كم و القدس ٥٨ كم غزة ٦٦ كم عن طريق بينا. دمرت وأقيمت عليها مستعمرة ريشون لصيون .

\* مستعمرة ريشون لصيون :

مدينة في السهل الساحلي الأوسط و تبعد (٨) كيلومتر جنوب تل أبيب أقيمت عام ١٨٨٢م وتشتهر بصناعة النبيذ وأقيم فيها مفاعل ذري ومحطة لمراقبة الإشعاع النووي ، وبلغ عدد سكانها عام ١٩٦٦م (٣٧,٠٠٠) مستوطن<sup>(٦)</sup>. بلغت مساحتها (٤٤,٠٠٠) دونم ، و بلغ عدد سكانها (٩٧,٠٠٠) نسمة<sup>(٧)</sup>.

١- برهوم صفحة ١٨٨

٢- شراب صفحة ٥٤٦

٣- برهوم صفحة ١٨٨

٤- شراب صفحة ٥٤٨

٥- حجاج ج ١ صفحة ٤٣٢

٦- الدباغ ج٤ صفحة ٦١٩

٧- حجاج ج ٢ صفحة ٦٩٧

#### ٤١ - القباب :

تقع القرية على بعد (١٠) كيلو متر جنوب شرق الرملة . بلغت مساحتها (١٣٩١٨) دونم ، وبلغ عدد سكانها عام ١٩٤٥ م (١٩٨٠) نسمة<sup>(١)</sup>. دمرت وأقيمت عليها قلعة مشمار ايلون<sup>(٢)</sup>.

\* مستعمرة مشمار ايلون :

تقع في السهل وتبعد (٨) كيلو متر جنوب شرق الرملة على الطريق إلى اللطرون أسست عام ١٩٤٩ م ، وبلغ عدد سكانها (٢٤٠) نسمة<sup>(٣)</sup>.

#### ٤٢ - القببة :

تقع القرية شمال شرق اللد على بعد (١١) كيلو متر عنها. وترتفع عن سطح البحر (٢٥٠) متر. وبلغ عدد سكانها عام ١٩٦١ م (١٦٣٥) نسمة<sup>(٤)</sup>.

#### ٤٣ - القببية :

تقع القرية على بعد (٦) كيلومتر غرب الرملة . بلغت مساحتها (١٠٧٣٧) دونم ، وبلغ عدد سكانها عام ١٩٤٥ م (١٧٢٠) نسمة<sup>(٥)</sup>. دمرت وأقيمت عليها مستوطنة كفار هناجيد<sup>(٦)</sup>.

\* مستعمرة كفار هناجيد :

مستوطنة تعاونية تقع في السهل الأوسط تبعد (٥) كيلو متر غرب "رحوبوت" أسست عام ١٩٤٥ م . بلغت مساحتها (٢٤٠٠) دونم ، وبلغ عدد سكانها (٣٦٠) نسمة<sup>(٧)</sup>.

#### ٤٤ - قزازة :

تقع القرية جنوب الرملة على بعد (٨) كيلو متر. بلغت مساحتها (١٨٨٢٩) دونم وبلغ عدد سكانها (٩٤٠) نسمة.

١- برهوم صفحة ١٧٩

٢- شراب صفحة ٥٩١

٣- حجاج ج ٢ صفحة ٥٢٤

٤- الدباغ ج ٤ صفحة ٦٦٢

٥- برهوم صفحة ١٨٨

٦- شراب صفحة ٥٩٥

٧- حجاج ج ١ صفحة ٤١٣

#### ٤٥ - قطرا :

تقع القرية جنوب غرب الرملة على بعد (١٥) كيلومتر . بلغت مساحتها (٧٨٥٣) دونم ، وبلغ عدد سكانها عام ١٩٤٥م (١٢١٠) نسمة<sup>(١)</sup>. دمرت وأقيمت في جنوبها مستعمرة جديرا<sup>(٢)</sup>.

\* مستعمرة جديرا ( يشوف ) :

بلغت مساحتها (١٣٠٠٠) دونم ، وعدد سكانها (٦٥٠٠) نسمة<sup>(٣)</sup>.

#### ٤٦ - قولة :

تقع القرية شمال شرق الرملة . بلغت مساحتها (٤٣٤٧) دونم ، وعدد سكانها عام ١٩٤٥م (١٠١٠) نسمة.

#### ٤٧ - الكنيسة :

تقع القرية جنوب الرملة ترتفع عن سطح البحر (١٧٥) متر بلغت مساحتها (٣٨٧٢) دونم عدد سكانها (٤٠) نسمة.

#### ٤٨ - مجدل يابا (مجدل الصادق) :

تقع القرية شمال شرق الرملة ترتفع عن سطح البحر (١٠٠-١٥٠) متر . بلغت مساحتها (٢٦٦٣٢) دونم ، وبلغ عدد سكانها عام ١٩٤٥م (١٥٢٠) نسمة<sup>(٤)</sup>. دمرت وأقيمت عليها مستوطنة مجدال إفاك<sup>(٥)</sup>.

\* مستعمرة مجدال إفاك :

تقع على حدود السهل الساحلي شرق مستعمرة "بتاح تكفا" على بعد (٢) كيلومتر جنوب رأس العين<sup>(٦)</sup>.

١- برهوم صفحة ١٨٨

٢- شراب صفحة ٦٠٧

٣- حجاج ج ١ صفحة ١٤٩

٤- برهوم صفحة ١٨٩ - ١٧٩ - ١٨٩

٥- شراب صفحة ٦٤٨

٦- حجاج ج ٢ صفحة ٤٥٨

#### ٤٩ - المخيزن :

تقع القرية قرب الرملة . بلغت مساحتها (١٣٥٤٨) دونم، وبلغ عدد سكانها عام ١٩٤٥ م (٢٠٠) نسمة<sup>(١)</sup>. دمرت وأقيمت عليها مستوطنة بيت حليقا<sup>(٢)</sup> .  
\* مستعمرة بيت حليقا (موشاف) :

تقع في جنوب " طريق مثلث نحشون / رام " على بعد (٤) كيلو متر شرق مستوطنة " غديره " أقيمت عام ١٩٥٣ م. بلغت مساحتها (٣٢٠٠) دونم، وعدد سكانها (٢٢٠) نسمة<sup>(٣)</sup>.

#### ٥٠ - المزيرعة :

تقع القرية شمال مدينة اللد على بعد (١٢) كيلو متر منها . بلغت مساحتها (١٠٨٣٢) دونم ، وبلغ عدد سكانها عام ١٩٤٥ م (١١٦٠) نسمة<sup>(٤)</sup>. دمرت وأقيمت عليها مستوطنة مازور<sup>(٥)</sup> .  
\* مستعمرة مازور :

مستوطنة تعاونية تقع في السهل الساحلي الأوسط تبعد (٣) كيلو متر جنوب شرق " بتاح تكفا " تابعة لحركة المستوطنات أقيمت عام (١٩٤٩) م . بلغت مساحتها (٢٣٠٠) دونم ، وعدد سكانها (٣٤٠) نسمة<sup>(٦)</sup>.

#### ٥١ - المغار :

تقع القرية جنوب غرب الرملة على بعد (١٢) كيلو متر منها ترتفع عن سطح البحر (٥٠) متر<sup>(٧)</sup>. بلغت مساحتها (١٥٣٩٠) دونم ، وبلغ عدد سكانها عام ١٩٤٥ م (١٧٤٠) نسمة.

---

١- برهوم صفحة ١٧٩

٢- شراب صفحة ٦٥٢

٣- حجاج ج ١ صفحة ٨٩

٤- برهوم صفحة ١٨٠

٥- شراب صفحة ٦٦١

٦- حجاج ج ٢ صفحة ٤٦٧

٧- شراب صفحة ٦٨٢

## ٥٢ - المنصورة :

تقع جنوب الرملة تبعد (٩) كيلومتر عنها. بلغت مساحتها (٢٣٢٨) دونم وبلغ عدد سكانها (٩٠) نسمة<sup>(١)</sup>.

## ٥٣ - النعاني :

تقع القرية جنوب الرملة علي بعد (٨) كيلو متر . بلغت مساحتها (١٦١٢٠) دونم ، وبلغ عدد سكانها عام ١٩٤٥م (١٤٧٠) نسمة . دمرت وأقيمت عليها مستعمرة نعانا.

\* مستعمرة نعانا :

أقيمت عام ١٩٥٣م، وبلغ عدد سكانها عام ١٩٦١م (٣٧٠) نسمة<sup>(٢)</sup>.

## ٥٤ - وادي حنين

تقع القرية غرب الرملة على بعد (٧) كيلو متر . بلغت مساحتها (٥٤٠١) دونم ، وبلغ عدد سكانها عام ١٩٤٥م (١٦٣٠) نسمة<sup>(٣)</sup>. دمرت وأقيمت عليها مستعمرة كفار أهارون<sup>(٤)</sup>.

\* مستعمرة كفار أهارون :

ضاحية سكنية تقع في منطقة " نس تسيونة " وأسست عام ١٩٢٦م<sup>(٥)</sup>.

## ٥٥ - يالو :

تقع القرية جنوب غرب رام الله ترتفع عن سطح البحر (٣٠٠) متر<sup>(٦)</sup>. بلغت مساحتها (١٤٩٩٢) دونم ، وبلغ عدد سكانها عام ١٩٤٥م (١٢٢٠) نسمة. دمرت عام ١٩٦٧م<sup>(٧)</sup>.

---

١- برهم صفحة ١٨٠

٢- الدباغ ج٤ صفحة ٥٧٣

٣- برهم صفحة ١٨٩

٤- شراب صفحة ٧٢١

٥- حجاج ج١ صفحة ٤٠٧

٦- شراب صفحة ٧٢٨

٧- الدباغ ج٤ صفحة ٥٢٠

## ٥٦ - بينا :

تقع القرية على بعد (٢٤) ميل عن البحر المتوسط . بلغت مساحتها (٥٩٥٥٤) دونم، وبلغ عدد سكانها عام (٥٤٢٠) نسمة<sup>(١)</sup>. دمرت وأقيمت عليها مستوطنة بينا<sup>(٢)</sup>.

\* مستعمرة بينا :

تقع في السهل الساحلي الأوسط على بعد (٨) كيلو متر جنوب غرب " رحوبوت " أقيمت عام ١٩٤٩م. بلغت مساحتها (١٠٨٠٠) دونم، وبلغ عدد سكانها (١٣٠٠٠) نسمة<sup>(٣)</sup>.

\* \* \*

---

١- برهوم صفحة ١٩٠

٢- شراب صفحة ٧٣٠

٣- حجاج ج١ صفحة ٣٤٦

## الحادي عشر: قضاء القدس

يقع قضاء القدس في وسط فلسطين ويحده من الشرق البحر الميت و نهر الأردن ومن الغرب قضائي الرملة والخليل ومن الشمال قضائي نابلس ورام الله ومن الجنوب قضاء الخليل . بلغت مساحته (٥١٥) كيلو متر مربع ، وبلغ عدد سكانه (٣٤٨٠٠٠) نسمة . ويضم قضاء القدس ثلاث مدن رئيسية هي "القدس - أريحا - بيت لحم " وتعتبر القدس عاصمة القضاء وعاصمة دولة فلسطين ويضم (٣٤) قرية عربية. أنظر شكل (٢٣،٢٢) يوضحان القرى المدمرة والمستعمرات الإسرائيلية في قضاء القدس.

### ١- أشوع :

تقع القرية غرب القدس على بعد (٢١) كيلو متر ترتفع عن سطح البحر (٧٨٠)متر. بلغت مساحتها (٥٥٠٠) دونم ، وبلغ عدد سكانها عام ١٩٤٥م (٦٢٠) نسمة<sup>(١)</sup>. دمرت وأقيمت عليها مستعمرة أشتاؤول<sup>(٢)</sup>.

\* مستعمرة أشتاؤول (مشاف) :

أقيمت عام ١٩٤٩م تابعة لحركة المستوطنات، وبلغ عدد سكانها (٤٠٠) نسمة<sup>(٣)</sup>.

### ٢- البريج :

تقع القرية غرب القدس . بلغت مساحتها (١٩٠٠٠) دونم ، وبلغ عدد سكانها عام ١٩٤٥م (٧٢٠) نسمة

١- برهوم صفحة ٧ - ١١

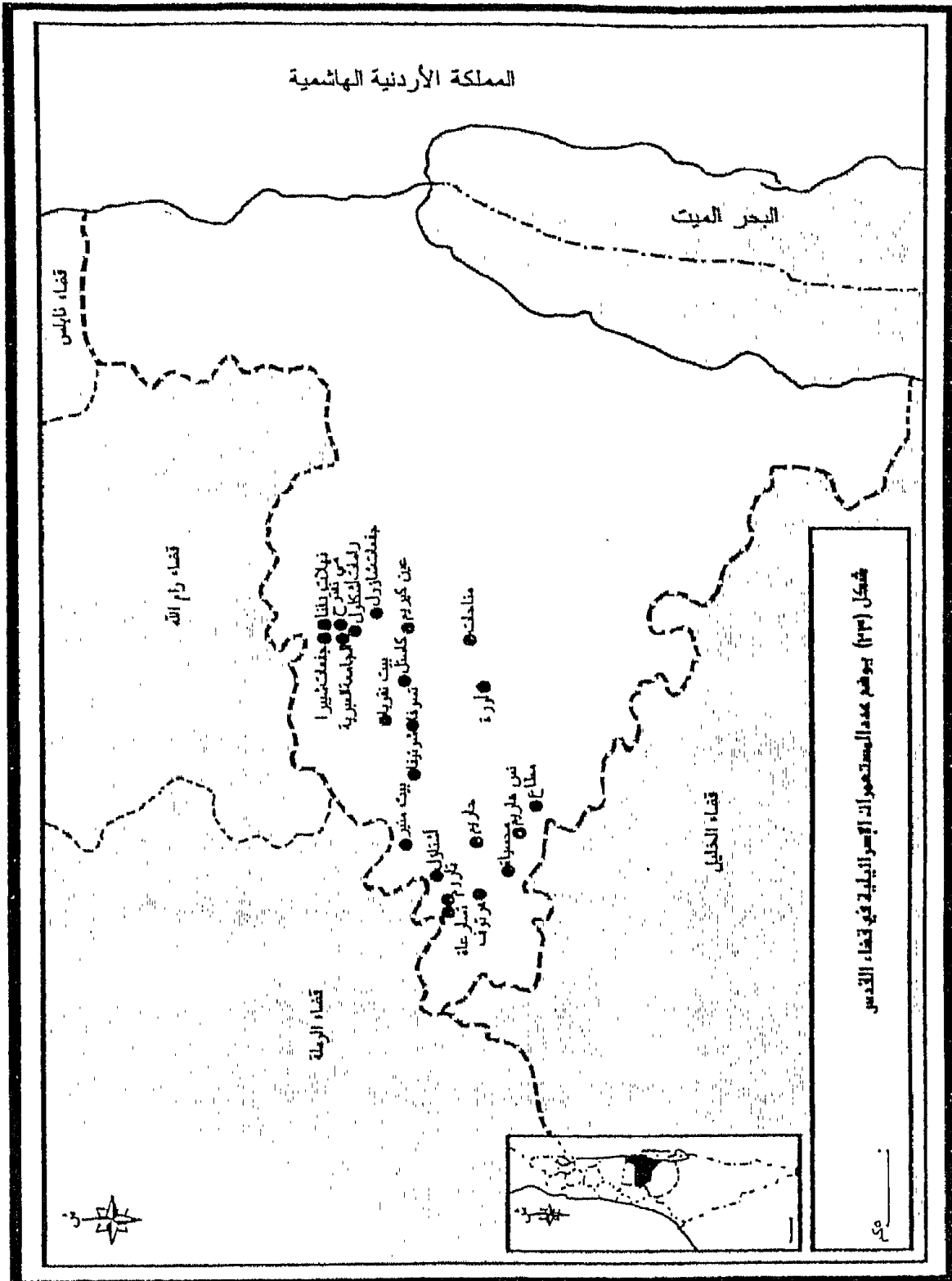
٢- شراب صفحة ١١٩

٣- حجاج ج ١ صفحة ٦٢





المملكة الأردنية الهاشمية



٣- بيت ثول :

تقع القرية غرب القدس . بلغت مساحتها (٤٧٠٠) دونم ، وبلغ عدد سكانها عام ١٩٤٥ م (٢٦٠) نسمة.

٤- بيت رام :

تقع القرية شمال القدس . بلغت مساحتها (١٤) دونم ، وبلغ عدد سكانها عام ١٩٤٥ م (٣٤٥) نسمة.

٥- بيت عطاب :

تقع القرية جنوب غرب القدس . بلغت مساحتها (٨٨٠٠) دونم ، وبلغ عدد سكانها عام ١٩٤٥ م (٤٥٠) نسمة<sup>(١)</sup>. دمرت وأقيمت عليها مستعمرة نس هاريم<sup>(٢)</sup>.

\* مستعمرة نس هاريم :

مستوطنة تعاونية في جبل يهودا تابعة لحركة المستوطنات أسست عام ١٩٥٠م. بلغت مساحتها (٥٠٠) دونم وعدد سكانها (٤٥٠) نسمة<sup>(٣)</sup>.

٦- بيت محسير :

تقع القرية غرب القدس ترتفع عن سطح البحر (٦٠٠) متر . بلغت مساحتها (١٦٢٠٠) دونم ، وبلغ عدد سكانها عام ١٩٤٥ م (٢٤٠٠) نسمة<sup>(٤)</sup>. دمرت وأقيمت عليها مستعمرة بيت منير<sup>(٥)</sup>.

\* مستعمرة بيت منير (موشاف) :

تقع في جبال القدس وتبعد (٣) كيلو متر جنوب شرق باب الواو أقيمت ١٩٤٨م بلغ عدد سكانها (٣٢٠) نسمة<sup>(٦)</sup>.

١- برهوم صفحة ١١-١٦-١٢-١٨

٢- شراب صفحة ١٩٣

٣- حجاج ج ٢ صفحة ٥٦٨

٤- برهوم صفحة ١٨

٥- شراب صفحة ٢٠٣

٦- حجاج ج ١ صفحة ٩٤

## ٧- بيت ناقوبا :

تقع القرية غرب القدس . بلغت مساحتها (٣٠٠٠) دونم ، وبلغ عدد سكانها عام ١٩٤٥ م (٢٤٠) نسمة<sup>(١)</sup>. دمرت وأقيمت عليها مستعمرة بيت نقوفا<sup>(٢)</sup>.  
\* بيت نقوفا (موشاف) :

تقع في جبال القدس تابعة لحركة المستوطنات وأقيمت عام ١٩٤٩ م ، وبلغ عدد سكانها (٢٦٠) نسمة<sup>(٣)</sup>.

## ٨- جرش :

تقع القرية جنوب غرب القدس . بلغت مساحتها (٣٥٠٠) دونم ، وعدد سكانها عام ١٩٤٥ م (١٩٠) نسمة .

## ٩- الجورة :

تقع القرية جنوب غرب القدس ترتفع عن سطح البحر (٨٥٠) متر . بلغت مساحتها (٤٠٠٠) دونم ، وبلغ عدد سكانها عام ١٩٤٥ م (٤٢٠) نسمة<sup>(٤)</sup>. دمرت وأقيمت عليها مستعمرة أور<sup>(٥)</sup>.  
\* مستعمرة أور (موشاف) :

تقع في جبال القدس تابعة لحركة المستوطنات أقيمت عام ١٩٥٠ م . بلغت مساحتها (٣٥٠٠) دونم ، وعدد سكانها (٣٥٠) نسمة<sup>(٦)</sup>.

## ١٠- خربة العمور :

تقع الخربة غرب القدس . بلغت مساحتها (٤٠٠٠) دونم ، وبلغ عدد سكانها عام ١٩٤٥ م (٢٧٠) نسمة.

## ١١- خربة اللوز :

تقع الخربة غرب القدس . بلغت مساحتها (٤٥٠٠) دونم ، وبلغ عدد سكانها عام ١٩٤٥ م (٤٥٠٠) نسمة .

---

١- برهوم صفحة ١٩

٢- شراب صفحة ٢٠٥

٣- حجاج ج ١ صفحة ٩٦

٤- برهوم صفحة ١٩-١١

٥- شراب صفحة ٢٨٠

٦- حجاج ج ١ صفحة ٢٩

## ١٢- دير أبان :

تقع القرية غرب القدس. بلغت مساحتها (٢٣٠٠٠) دونم، وبلغ عدد سكانها عام ١٩٤٥م (٢٢٠٠) نسمة<sup>(١)</sup>. دمرت وأقيمت عليها مستعمرة محسية<sup>(٢)</sup>.

\* مستعمرة محسية :

مستوطنة تعاونية تقع على السفوح الغربية لجبال يهودا وتبعد (٢) كيلو متر شرق " بيت شيمش " تابعة لحركة "هابوعيل همزراحي " أقيمت عام ١٩٥٠م بلغت مساحتها (١٥٠٠) دونم، وعدد سكانها (٢٠٠) نسمة<sup>(٣)</sup>.

## ١٣- دير عمرو :

تقع القرية غرب القدس ترتفع عن سطح البحر (٨٠٠) متر. بلغت مساحتها (٣٠٠٠) دونم ، وبلغ عدد سكانها عام ١٩٤٥م عشرة أشخاص فقط.

## ١٤- دير الهوى :

تقع القرية غرب القدس . بلغت مساحتها (٦٠٠٠) دونم ، وبلغ عدد سكانها عام ١٩٤٥م (٦٠) نسمة<sup>(٤)</sup>. دمرت وأقيمت عليها مستعمرة حاريم<sup>(٥)</sup>.

## ١٥- دير ياسين :

تقع القرية شمال غرب القدس. بلغت مساحتها (٢٩٠٠) دونم<sup>(٦)</sup>. دمرت عام ١٩٤٨م بعد المجزرة التي نفذها اليهود فيها وتعرف بمجزرة دير ياسين وأقاموا عليها مستعمرة جفعات شاؤول<sup>(٧)</sup>.

\* مستعمرة جفعات شاؤول :

تقع شمال غرب القدس ترتفع عن سطح البحر (٨٣٨) متر .أعلى التل يوجد هيكل للقصر الصيفي للملك حسين<sup>(٨)</sup>.

١- برهوم صفحة ٢٠

٢- شراب صفحة ٣٨١

٣- حجاج ج٢ صفحة ٤٧١

٤- برهوم صفحة ٢١-٢٠

٥- شراب صفحة ٣٩٦

٦- برهوم صفحة ٢١

٧- شراب صفحة ٣٩٧

٨- حجاج ج١ صفحة ١٤٥

## ١٦- رأس أبو عمار :

تقع القرية جنوب غرب القدس . بلغت مساحتها (٨٨٠٠) دونم، بلغ عدد سكانها عام ١٩٤٥م (٦٢٠) نسمة .

## ١٧- رافات :

تقع القرية شمال غرب القدس ترتفع عن سطح البحر (٨٠٠) متر . بلغت مساحتها (٢١) دونم ، وبلغ عدد سكانها عام ١٩٤٥م (٢٨٠) نسمة .

## ١٨ - ساريس :

تقع القرية غرب القدس ترتفع عن سطح البحر (٧٠٠) متر . بلغت مساحتها (١١٠٠٠) دونم<sup>(١)</sup> . دمرت وأقيمت عليها مستعمرة شونيفا<sup>(٢)</sup> .

\* مستعمرة شونيفا (موشاف) :

تقع في جبل القدس على بعد (٦) كيلو متر شرق باب الواد تابعة لحركة الاتحاد الزراعي أقيمت عام ١٩٥٠م . بلغت مساحتها (٣٠٠٠) دونم ، وعدد سكانها (٢٧٠) نسمة<sup>(٣)</sup> .

## ١٩- السفلى :

تقع القرية غرب القدس . بلغت مساحتها (٢٠٠٠) دونم .

## ٢٠- صطاف :

تقع القرية غرب القدس . بلغت مساحتها (٣٧٧٥) دونم ، وبلغ عدد سكانها عام ١٩٤٥م (٤٥٠) نسمة .

## ٢١- صرعة (عرتوف) :

تقع القرية غرب القدس . بلغت مساحتها (٥٠٠٠) دونم ، وبلغ عدد سكانها عام ١٩٤٥م (٣٤٠) نسمة<sup>(٤)</sup> . دمرت وأقيمت عليها مستعمرتي " تاروم \* تسارعا"<sup>(٥)</sup> .

١- برهوم صفحة ٢١-٢٢

٢- شراب صفحة ٤٣٩

٣- حجاج ج٢ صفحة ٧٣٢

٤- برهوم صفحة ٢٢-٢٣

٥- شراب صفحة ٤٨٣

- \* مستعمرة تاروم :  
مستوطنة تعاونية تابعة للعامل الشرقي وأقيمت عام ١٩٥٠ م . بلغت مساحتها (١٨٠٠) دونم ، وعدد سكانها عام ١٩٤٥ م (٣٩٠) نسمة .
- \* مستعمرة تسارعا (كيبوتس) :  
يقع في حدود جبل يهودا مع منطقة السهل وتبعد (٢) كيلو متر شمال غرب " بيت شيمش " تابع لحركة الكيبوتس الموحد أقيمت عام ١٩٤٨ م . بلغت مساحته (٨٨٥٠) دونم ، وعدد سكانه (٦٣٠) نسمة<sup>(١)</sup> .

#### ٢٢- صوبا :

- تقع القرية بجوار القدس . بلغت مساحتها (٤٠٠٠) دونم ، وبلغ عدد سكانها عام ١٩٤٥ م (٦٢٠) نسمة<sup>(٢)</sup> . دمرت وأقيمت عليها مستعمرة تسوفا<sup>(٣)</sup> .
- \* مستعمرة تسوفا :

مستوطنة تعاونية في النقب الشمالي على طريق بئر السبع /غزة أقيمت عام ١٩٥٠ . بلغت مساحتها (٤٦٠٠) دونم ، وعدد سكانها (٤٦٠) نسمة<sup>(٤)</sup> .

#### ٢٣- عرتوف :

- تقع القرية غرب القدس . بلغت مساحتها (٤٠٣) دونم ، وبلغ عدد سكانها عام ١٩٤٥ م (٣٥٠) نسمة<sup>(٥)</sup> . دمرت وأقيمت عليها مستعمرة هرتوف<sup>(٦)</sup> .
- \* مستعمرة هرتوف :

أسست عام ١٩٤٨ م مستعمرة زراعية أقيمت عليها مستوطنة "الموشاف نجم " والمنطقة الصناعية بيت شيمش<sup>(٧)</sup> .

#### ٢٤- عقور :

- تقع القرية غرب القدس . بلغت مساحتها (٥٥٠٠) دونم ، وبلغ عدد سكانها عام ١٩٤٥ م (٤٠) نسمة<sup>(٨)</sup> .

---

١- حجاج ج ٢ صفحة ٨٠٩-٦٦٤  
٢- برهوم صفحة ٢٣  
٣- شراب صفحة ٤٩١  
٤- حجاج ج ٢ صفحة ٧٣٢  
٥- برهوم صفحة ٢٤  
٦- شراب صفحة ٥٢٩  
٧- حجاج ج ١ صفحة ٢٠٨  
٨- برهوم صفحة ٢٤

## ٢٥- عرار :

تقع القرية جنوب غرب القدس ترتفع عن سطح البحر (٦٢٥) متر. وبلغ عدد سكانها عام ١٩٤٥م (٤٤٠) نسمة. دمرت وأقيمت عليها مستعمرة مطاع<sup>(١)</sup>.

### \* مستعمرة مطاع :

تقع في جبل يهودا أقيمت عام ١٩٥٠م تابعة لحركة المستوطنات وعدد سكانها (٢٥٠) نسمة<sup>(٢)</sup>.

## ٢٦- عين كارم :

تقع القرية جنوب غرب القدس . بلغت مساحتها (١٥٠٠٠) دونم ، وبلغ عدد سكانها عام ١٩٤٥م (٣١٨٠) نسمة<sup>(٣)</sup>. دمرت وأقيمت عليها مستعمرة عين كيريم<sup>(٤)</sup>.

## ٢٧- قالونيا :

تقع القرية شمال غرب القدس . بلغت مساحتها (٥٠٠٠) دونم ، بلغ عدد سكانها عام ١٩٤٥م (٩٠٠) نسمة.

## ٢٨- القيو :

تقع القرية جنوب غرب القدس ترتفع عن سطح البحر (٧٦٠) متر . بلغت مساحتها (٤٠٠٠) دونم ، وبلغ عدد سكانها عام ١٩٤٥م (٢٦٠) نسمة .

## ٢٩- القبيبة :

تقع القرية شمال غرب القدس ترتفع عن سطح البحر (٢٥٧٠) قدم . بلغت مساحتها (٣١٨٠) دونم ، وبلغ عدد سكانها عام ١٩٦١م (٧٠١) نسمة . دمرت عام ١٩٥٣م.

## ٣٠- القسطل :

تقع القرية غرب القدس ترتفع عن سطح البحر (٨٠٠) متر . بلغت مساحتها (١٥٠٠) دونم ، وبلغ عدد سكانها عام ١٩٤٥م (٩٠) نسمة<sup>(٥)</sup>. دمرت وأقيمت عليها مستعمرة كاستل<sup>(٦)</sup>.

١- شراب صفحة ٥٤٢

٢- حجاج ج٢ صفحة ٤٧٢

٣- برهوم صفحة ٢٥

٤- شراب صفحة ٥٦١

٥- برهوم صفحة ٢٥-١٤

٦- شراب صفحة ٦٠٥

### ٣١ - لفتا :

تقع القرية شمال غرب القدس . بلغت مساحتها (٨٧٥٠) دونم ، وبلغ عدد سكانها عام ١٩٤٥م (٢٥٥٠) نسمة<sup>(١)</sup>. دمرت وأقيمت عليها المستعمرات التالية "الجامعة العبرية \* جفعات شيبيرا \* رامات أشكول \* مي نفتوح \* نهلات دفنا"<sup>(٢)</sup>.

\* مستعمرة الجامعة العبرية :

ضاحية سكنية أقيمت على قرية لفتا وجبل المشارف عام ١٩٩١م ، وبلغ عدد سكانها (٦٠٠) نسمة باستثناء الطلبة.

\* مستعمرة جفعات شيبيرا (حي شيبيرا) :

ضاحية سكنية أقيمت داخل حدود القدس عام ١٩٦٩م تابعة لحركة "هابوعيل همزراحي". بلغت مساحتها (١٥٠٠) دونم ، وعدد سكانها عام ١٩٩١م (١٢٠٠) نسمة.

\* مستعمرة رامات أشكول :

مستوطنة سكنية أقيمت على قرية لفتا وتل النضيرة عام ١٩٧٣ م . بلغت مساحتها (٣٥٠٠) دونم ، وعدد سكانها عام ١٩٨٧م (١٥٠٠) نسمة .

\* مستعمرة نهلات دفنا :

ضاحية سكنية تقع شمال القدس أقيمت عام ١٩٧٣م . بلغت مساحتها (٢٧) دونم ثم اتسعت لتصل (٦٠٠٠) دونم عام ١٩٩٠م في نفس العام بلغ عدد سكانها (١٣٠٠٠) نسمة<sup>(٣)</sup>.

### ٣٢ - المالحة :

تقع القرية جنوب غرب القدس ترتفع عن سطح البحر (٧٥٠) متر . بلغت مساحتها (٧٠٠٠) دونم ، وبلغ عدد سكانها عام ١٩٤٥م (١٩٤٠) نسمة<sup>(٤)</sup>. دمرت وأقيمت عليها مستعمرة مناخات<sup>(٥)</sup>.

١- برهوم صفحة ٢٦

٢- شراب صفحة ٦٣٩

٣- عمران أبو صبيح . دليل المستوطنات الإسرائيلية في الأراضي العربية المحتلة . الطبعة الأولى ، عمان ، دار الجليل ، عام ١٩٩٣ صفحات ٢٦-٢٥-٧٤-١١٩

٤- برهوم صفحة ١٤

٥- شراب صفحة ٦٤٢



\* مستعمرة مناخات :

أقيمت عام ١٩٤٩م وتابعة لحركة المستوطنات . بلغت مساحتها (٤٥٠٠) دونم وعدد سكانها (٢٧٩) نسمة<sup>(١)</sup>.

٣٣- نطاف :

تقع القرية شمال غرب القدس ترتفع عن سطح البحر (٤٠٠) متر . بلغت مساحتها (١٤٠٠) دونم، وبلغ عدد سكانها عام ١٩٤٥ م (٤٠) نسمة

٣٤- الولجة :

تقع القرية جنوب غرب القدس . بلغت مساحتها (١٨٠٠٠) دونم ، وبلغ عدد سكانها عام ١٩٤٥م (١٦٥٦) نسمة<sup>(٢)</sup>.

\* \* \*

---

١- الدباغ ج٤ صفحة ٢٠٩

٢- برهم صفحة ٢٧-١٥-٣٩

## الثاني عشر: قضاء الخليل

يقع قضاء الخليل في جنوب فلسطين، إذ يحده من الشرق البحر الميت ومن الغرب قضائي غزة وبئر السبع ومن الشمال قضائي القدس الرملة ومن الجنوب قضاء وبئر السبع. بلغت مساحته (٢٠٠٠) كيلومتر مربع، وبلغ عدد سكانه عام ١٩٤٥م (٩٠٠٠٠) نسمة. وتعتبر مدينة الخليل عاصمة القضاء ويضم (١٦) قرية عربية مدمرة. أنظر شكل (٢٤، ٢٥) يوضحان القرى المدمرة والمستعمرات الإسرائيلية في قضاء الخليل .

### ١- برقوسيا :

تقع القرية شمال غرب الخليل ترتفع عن سطح البحر (٢٠٠) متر . وبلغت مساحتها (٣٢٠٠) دونم ، وبلغ عدد سكانها عام ١٩٤٥م (٣٣٠) نسمة.

### ٢ - بيت جبرين :

تقع القرية شمال غرب الخليل . بلغت مساحتها (٥٦٠٠٠) دونم، وبلغ عدد سكانها عام ١٩٤٥م (٢٤٥٠) نسمة<sup>(١)</sup>. دمرت وأقيمت عليها مستعمرة بيت جبرين<sup>(٢)</sup>.

### \* مستعمرة بيت جبرين (كيبوتس) :

يقع في قطاع لاخيش تابع لحركة الكيبوتس الموحد أقيم عام ١٩٤٩م . بلغت مساحته (٢٠٠٠) دونم ، وعدد سكانه (٢٠٠) نسمة<sup>(٣)</sup>.

### ٣- بيت نثيف :

تقع القرية شمال غرب الخليل . بلغت مساحتها (٤٥٠٠٠) دونم ، وبلغ عدد سكانها عام ١٩٤٥م (٢٢٠٠) نسمة<sup>(٤)</sup>. دمرت وأقيمت عليها مستعمرة زانوح<sup>(٥)</sup>.

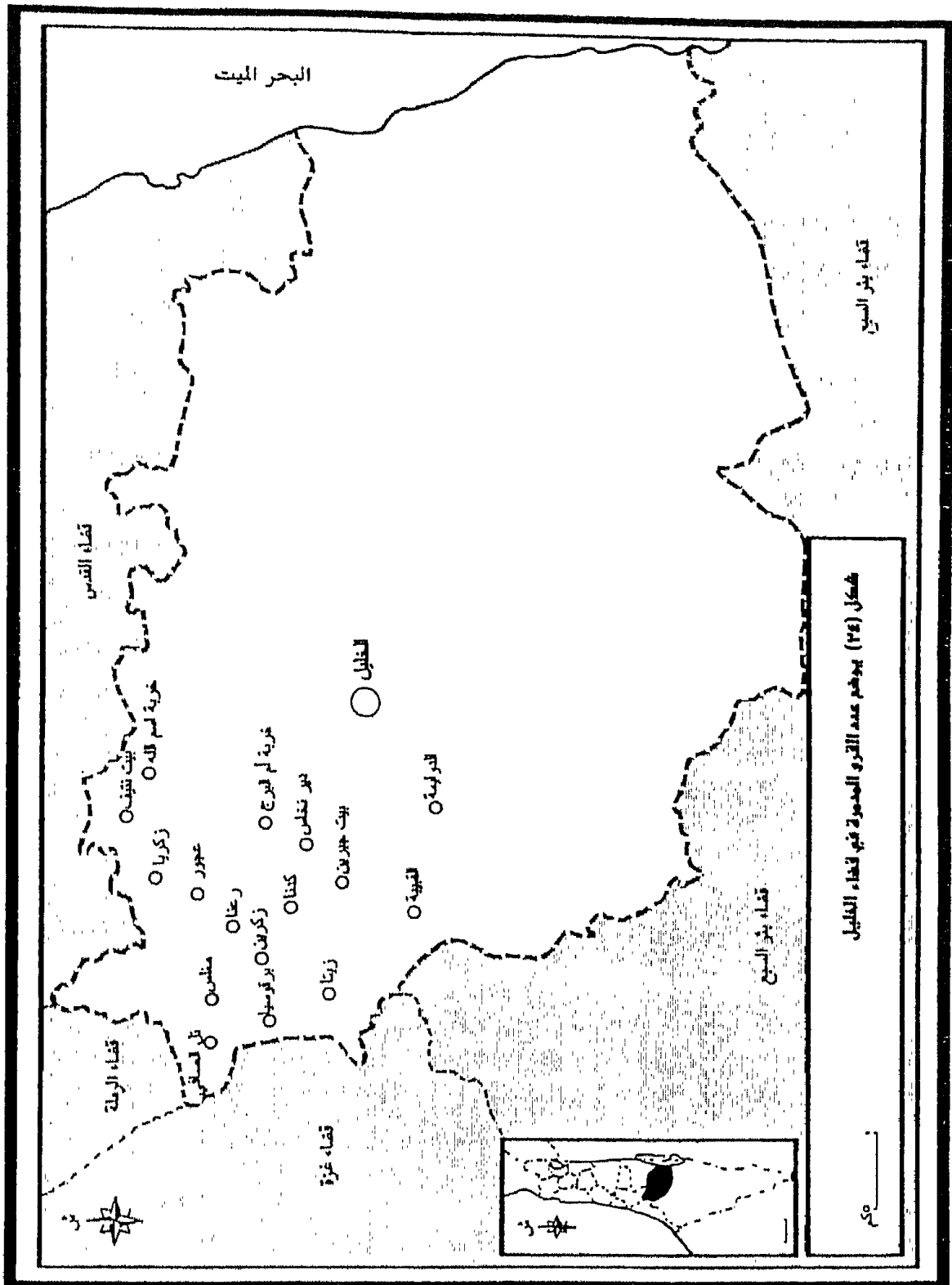
١- برهوم صفحة ٣٩-٤٤-٤٥

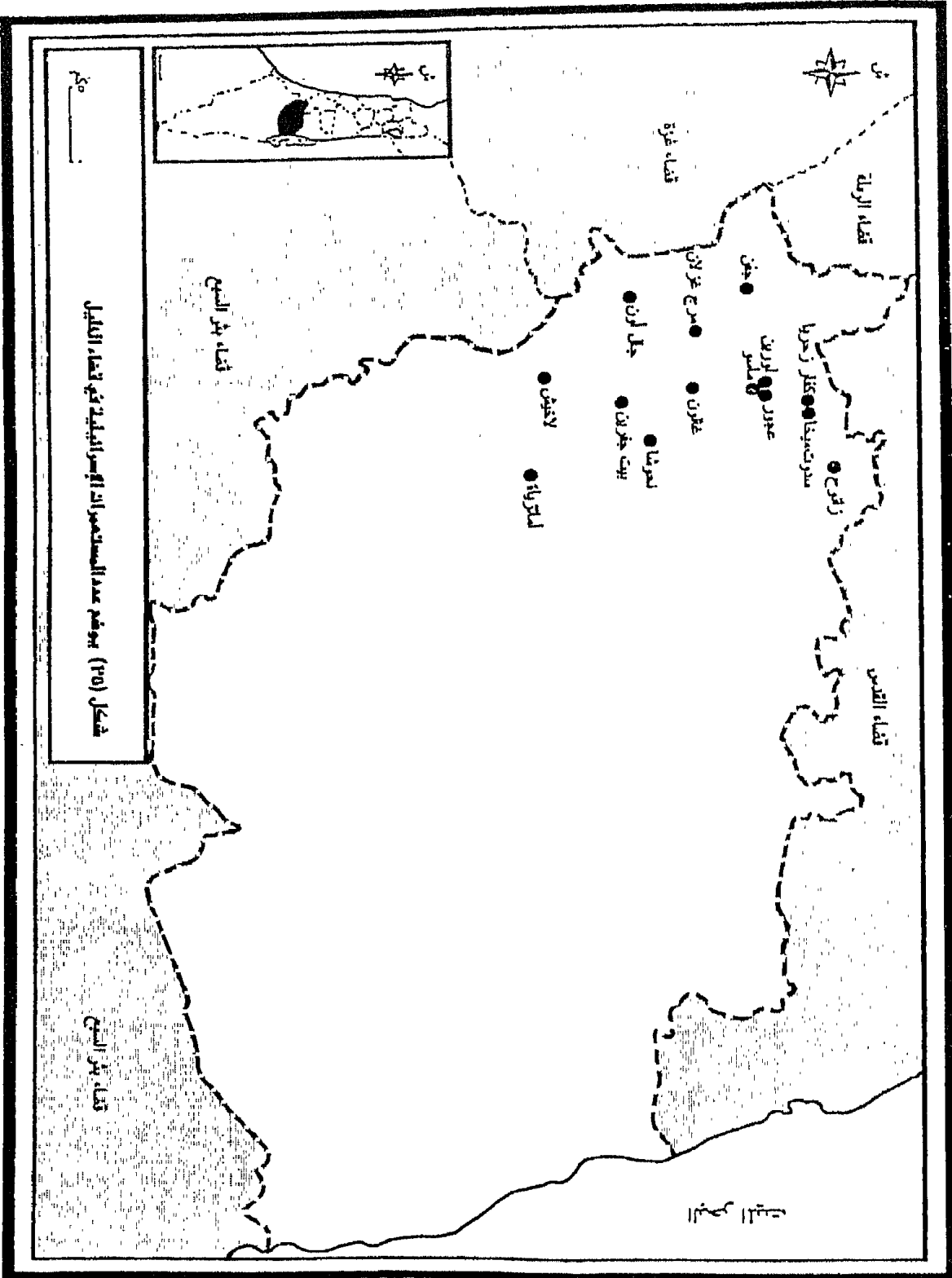
٢- شراب صفحة ١٨١

٣- حجاج ج ١ صفحة ٨١

٤- برهوم صفحة ٤٦

٥- شراب صفحة ٢٠٥





- \* مستعمرة زانوح (موشاف) :
- تقع في جبل القدس تابعة " اغوداة إسرائيل " أسست عام ١٩٥٠م وبلغ عدد سكانها (٤٠٠) نسمة<sup>(١)</sup>.
- ٤- تل الصافي :
- تقع القرية شمال غرب الخليل . بلغت مساحتها (٢٩٠٠٠) دونم ، وبلغ عدد سكانها (١٣٠٠) نسمة .
- ٥- خربة اسم الله :
- تقع الخربة شمال غرب الخليل . بلغت مساحتها (٥٦٨) دونم ، وبلغ عدد سكانها عام ١٩٤٥م (٢٠) نسمة .
- ٦- خربة أم برج :
- تقع الخربة شمال غرب الخليل . بلغت مساحتها (١٣٠٠٠) دونم ، وبلغ عدد سكانها عام ١٩٤٥م (٢٥٠) نسمة دمرت القرية عام ١٩٦٧م.
- ٧- الدوايمة :
- تقع القرية غرب الخليل . بلغت مساحتها (٦٠٠٠٠) دونم ، وبلغ عدد سكانها عام ١٩٤٥م (٣٧٠٠) نسمة<sup>(٢)</sup>. دمرت وأقيمت عليها مستعمرة أما تزيه<sup>(٣)</sup>.
- ٨- دير نخاس :
- تقع القرية شمال غرب الخليل . بلغت مساحتها (١٥٠٠٠) دونم ، وبلغ عدد سكانها عام ١٩٤٥م (٦٠٠) نسمة<sup>(٤)</sup>. دمرت وأقيمت عليها مستعمرة نحوشا<sup>(٥)</sup>.
- \* مستعمرة نحوشا :
- مستوطنة تعاونية تابعة لحركة "هبوعيل همزراحي" وتتبع إدارياً لمجلس "مارحرون الإقليمي" أقيمت عام ١٩٥٥م تحولت لمستوطنة دائمة عام ١٩٨٢م<sup>(٦)</sup>.

١- حجاج ج ١ صفحة ٢٢٤

٢- برهوم صفحة ٤٦-٢٠-٤٧-٤٢

٣- شراب صفحة ٣٧٧

٤- برهوم صفحة ٤٨

٥- شراب صفحة ٣٩٦

٦- عمران صفحة ١١٨

## ٩- رعنا :

تقع القرية شمال غرب الخليل . بلغت مساحتها (٧٠٠٠) دونم ، وبلغ عدد سكانها عام ١٩٤٥م (٢٠٠) نسمة .

## ١٠- زكريا :

تقع القرية شمال غرب الخليل . بلغت مساحتها (١٥٠٠٠) دونم ، وبلغ عدد سكانها عام ١٩٤٥م (١٢٠٠) نسمة<sup>(١)</sup> . دمرت وأقيمت عليها مستعمرتي " سدوت ميخا \* كفار زخريا "<sup>(٢)</sup> .

## \* مستعمرة سدوت ميخا :

مستوطنة تعاونية في السهل تابعة لحركة المستوطنات أقيمت عام ١٩٥٥م وبلغ عدد سكانها (٣٤٠) نسمة .

## \* مستعمرة كفار زخريا (موشاف) :

تقع على طريق بيت جبرين تابعة لحركة المستوطنات أسست عام ١٩٥٠م . بلغت مساحتها (١٥٠٠) دونم ، وبلغ عدد سكانها (٦٠٠) نسمة<sup>(٣)</sup> .

## ١١- زكرين :

تقع القرية شمال غرب الخليل . بلغت مساحتها (١٧٠٠٠) دونم ، وبلغ عدد سكانها عام ١٩٤٥م (١٠٠٠) نسمة<sup>(٤)</sup> . دمرت وأقيمت عليها مستعمرة مرج غزلان<sup>(٥)</sup> .

## ١٢- زيتا :

تقع القرية شمال غرب الخليل ترتفع عن سطح البحر (٧٥) متر . بلغت مساحتها (١٠٥٠٠) دونم، وبلغ عدد سكانها عام ١٩٤٥م (٣٣٠) نسمة<sup>(٦)</sup> . دمرت وأقيمت عليها مستعمرة جال أون<sup>(٧)</sup> .

١- برهوم صفحة ٤٩

٢- شراب صفحة ٤٣٢

٣- حجاج ج ١ صفحة ٧٣١-٢٢٤

٤- برهوم صفحة ٤٩

٥- شراب صفحة ٤٣٢

٦- حجاج ج ٢ صفحة ٧٠٤

٧- برهوم صفحة ٢١٣

\* مستعمرة جال أون (كيبوتس) :

يقع في قطاع لاخيش ويبعد (٧) كيلو متر شمال شرق " كريات جات " تابع  
لحركة الكيبوتس القطري أسس عام ١٩٤٣م. بلغت مساحته (١٤٠٠) دونم،  
وعدد سكانه (٥٠٠) نسمة<sup>(١)</sup>.

١٣- عجور :

تقع القرية شمال غرب الخليل ترتفع عن سطح البحر ( ٢٥٠ - ٢٧٥ ) متر.  
بلغت مساحتها (٥٨٠٠٠) دونم، عدد سكانها عام ١٩٤٥م (٣٧٥٠) نسمة<sup>(٢)</sup>. دمرت  
وأقيمت عليها مستعمرات "عجور \* لوزيت \* ماسو"<sup>(٣)</sup>.

\* مستعمرة عجور :

مستوطنة تعاونية تقع في حدود جبل القدس مع السهل أسست عام ١٩٥٠م .  
بلغت مساحتها (٢٠٠٠) دونم ، وعدد سكانها (٣٥٠) نسمة<sup>(٤)</sup>.

\* مستعمرة لوزيت :

مستوطنة تعاونية تابعة لحركة المستوطنات أسست عام ١٩٥٥ م ، وبلغ عدد  
سكانها (٣٢٠) نسمة<sup>(٥)</sup>.

١٤- القبية :

تقع القرية غرب الخليل . بلغت مساحتها (١٢٠٠٠) دونم ، وبلغ عدد سكانها  
عام ١٩٤٥م (١١٠٠) نسمة<sup>(٦)</sup>. دمرت وأقيمت عليها مستعمرة لاخيش<sup>(٧)</sup>.

\* مستعمرة لاخيش :

مستوطنة تعاونية تابعة لحركة المستوطنات أقيمت كاتاحال عام ١٩٥٥م ثم  
عام ١٩٥٦م أصبحت مدينة، وبلغ عدد سكانها (٣٢٠) نسمة<sup>(٨)</sup>.

١- شراب صفحة ٢٩٨

٢- حجاج ج ١ صفحة ٢٤٧

٣- برهوم صفحة ٢١٣

٤- شراب صفحة ٢٩٨

٥- حجاج ج ٢ صفحة ٤٤٧

٦- برهوم صفحة ٤٤

٧- شراب صفحة ٥٩٤

٨- حجاج ج ٢ صفحة ٤٤٩

١٥ - كدنا :

تقع القرية شمال غرب الخليل. بلغت مساحتها (١٥٠٠) دونم ، بلغ عدد سكانها عام ١٩٤٥م (٤٠٠) نسمة<sup>(١)</sup>. دمرت وأقيمت عليها مستعمرة غالون<sup>(٢)</sup>.

١٦ - مغلس :

تقع القرية شمال غرب الخليل . بلغت مساحتها (١١٥٠٠) دونم ، وبلغ عدد سكانها عام ١٩٤٥م (٥٤٠) نسمة<sup>(٣)</sup>. دمرت وأقيمت عليها مستعمرة جفن<sup>(٤)</sup>.

\* مستعمرة جفن :

تابعة للعامل الشرقي أنشئت عام ١٩٥٥م. بلغت مساحتها (٢٨٠٠) دونم ، وعدد سكانها (٤٠٠) نسمة<sup>(٥)</sup>.

\* \* \*

---

١- برهوم صفحة ٥٠

٢- شراب صفحة ٦١٥

٣- برهوم صفحة ٥٠

٤- شراب صفحة ٦٨٤

٥- حجاج ج ١ صفحة ١٦٤



## الثالث عشر : قضاء غزة

يقع قضاء غزة جنوب غرب فلسطين على ساحل البحر المتوسط يحده من الشرق قضائي الخليل وبئر السبع ومن الشمال قضائي الخليل والرملة ومن الجنوب قضاء بئر السبع وجمهورية مصر العربية. بلغت مساحته (١١١٠) كيلو متر مربع وبلغ عدد سكانه عام ١٩٤٥م (١٣٧٠٠٠) نسمة. تعتبر مدينة غزة عاصمة القضاء يضم (٤٢) قرية عربية مدمرة. أنظر شكل (٢٦، ٢٧) يوضحان القرى المدمرة والمستعمرات الإسرائيلية في قضاء غزة.

### ١- إسدود :

تقع القرية شمال شرق صقلان . بلغت مساحتها (٤٨٠٠٠) دونم ، وبلغ عدد سكانها عام ١٩٤٦م (٤٦٣٠) نسمة<sup>(١)</sup>. دمرت وأقيمت عليها " مستعمرة نتسانيم \* مدينة إسدود الحالية"<sup>(٢)</sup>.

### \* إسدود (مدينة يهودية) :

أقيمت عام ١٩٥٧م . بلغت مساحتها (٣٤٠٠٠) دونم ، وبلغ عدد سكانها عام ١٩٨٩م (٦٧٠) نسمة .

### \* مستعمرة نتسانيم (قرية الشباب) :

أنشأت عام ١٩٤٩م . بلغت مساحتها (٢٠٠٠) دونم ، وعدد سكانها (٣٧٠) نسمة جميعهم من الطلاب<sup>(٣)</sup>.

### ٢- يريرة :

تقع القرية شمال شرق غزة على بعد (٢١) كيلو متر . بلغت مساحتها (١٤٠٠٠) دونم، وبلغ عدد سكانها عام ١٩٤٥م (٢٤١٠) نسمة<sup>(٤)</sup>. دمرت وأقيمت عليها مستعمرة مفاعيم<sup>(٥)</sup>.

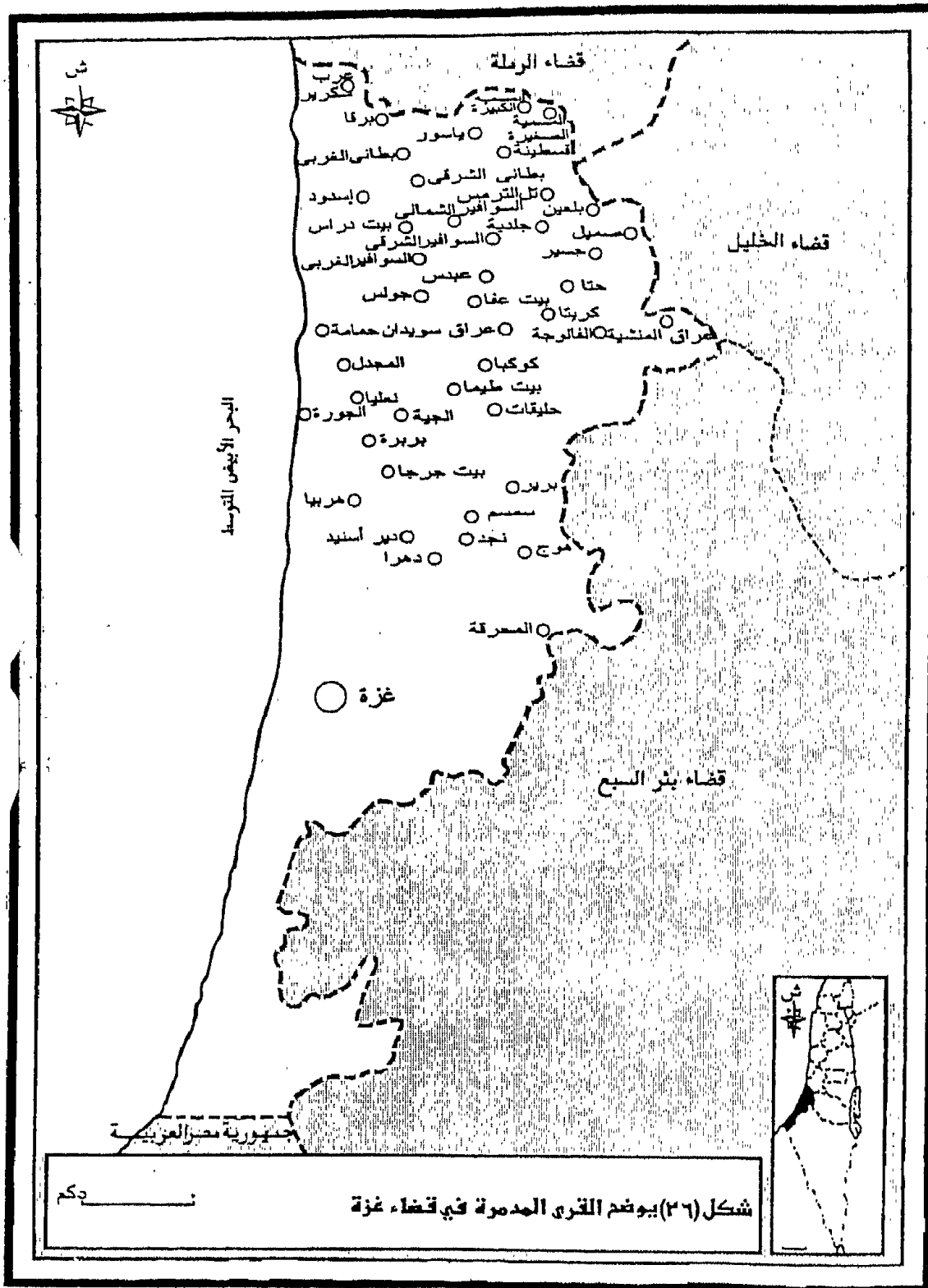
١- برهوم صفحة ٢٠٤

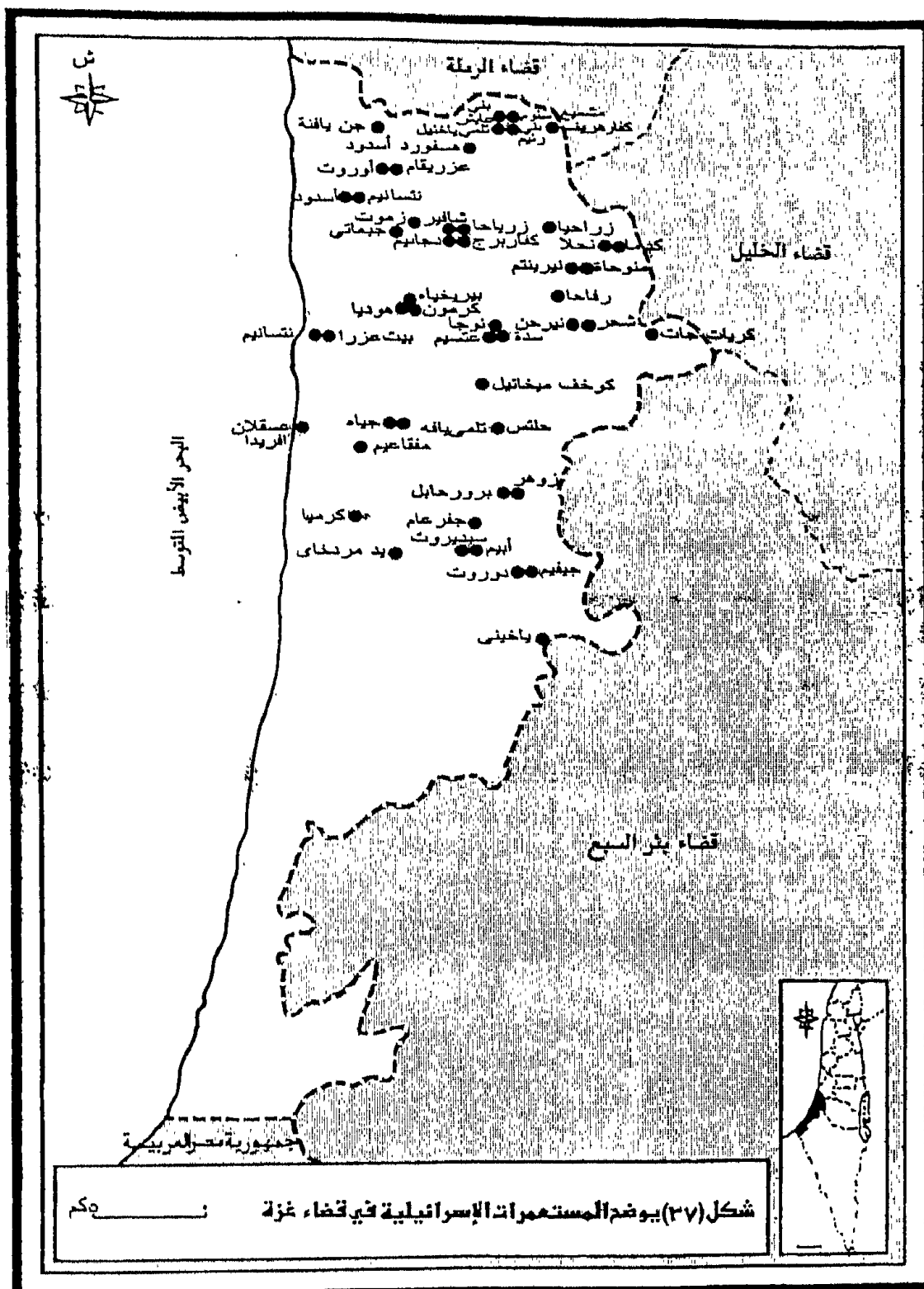
٢- شراب صفحة ١١٣

٣- حجاج صفحة ٥٦ - ٥٧١

٤- برهوم صفحة ٢٠٩

٥- شراب صفحة ١٤٨





\* مستعمرة مفاعيم :

مستوطنة تعاونية تبعد (٥) كيلو متر جنوب عسقلان أقيمت عام ١٩٤٩ م .  
بلغت مساحتها (٣٥٠٠) دونم<sup>(١)</sup>.

٣- برقًا :

تقع القرية شمال شرق غزة على بعد (٤٨) كيلومتر . بلغت مساحتها (٥٢٠٠) دونم، وبلغ عدد سكانها عام ١٩٤٥ م (٨٩٠) نسمة<sup>(٢)</sup>. دمرت وأقيمت عليها مستعمرة جن يافنه<sup>(٣)</sup>.

\* مستعمرة جن يافنه :

تقع جنوب شرق اسدود على بعد (٥) كيلومتر أقيمت عام ١٩٣٢ م . بلغت مساحتها (٩٥٠٠) دونم ، وبلغ عدد سكانها (٣٠٠٠) نسمة<sup>(٤)</sup>.

٤- بلعين :

تقع القرية شمال شرق قضاء غزة على الحدود الفاصلة بين قضائي غزة وبئر السبع تبعد عن غزة (٥٢) كيلو متر. بلغت مساحتها (٨٠٠٠) دونم ، وبلغ عدد سكانها عام ١٩٤٥ م (١٨٠) نسمة .

٥- برير :

تقع القرية شمال شرق غزة على بعد (٢١) كيلومتر. بلغت مساحتها (٤٦٠٠٠) دونم، وبلغ عدد سكانها عام ١٩٤٥ م (٢٧٤٠) نسمة<sup>(٥)</sup>. دمرت وأقيمت عليها مستعمرتي " برور حابل \* زوهر " <sup>(٦)</sup>.

\* مستعمرة برور حابل (كيبوتس) :

يبعد (٦) كيلو متر شمال شرق " مشدروت " أقيم عام ١٩٤٨ م . بلغت مساحته (١٦٠٠) دونم ، وبلغ عدد سكانه عام ١٩٨٩ م (٦٥٠) نسمة .

١- حجاج ج ٢ صفحة ٤٥٥

٢- برهوم صفحة ٢٠٩

٣- شراب صفحة ١٥٠

٤- حجاج ج ١ صفحة ١٥٨

٥- برهوم صفحة ٢١٠-١٠٩

٦- شراب صفحة ١٥٧

\* مستعمرة زوهر (موشاف) :

تبعد (٨) كيلو متر جنوب " كريات جات " أسست عام ١٩٥٦م بلغ عدد سكانها عام ١٩٨٩م (٣٠٠) نسمة<sup>(١)</sup>.

٦- البطاني :

تضم قريتان وهما (البطاني الغربي والبطاني الشرقي) تقعان شمال شرق غزة على بعد (٥٢ - ٥٤) كيلو متر وتبعد إحداهما عن الأخرى (٢) كيلومتر وترتفع عن سطح البحر البطاني الشرقي (٥٠) متر والبطاني الغربي (٤٧) متر. بلغت مساحتهما (٤٥٠٠) دونم ، وبلغ عدد سكانهما عام ١٩٤٥م (١٦٣٠) نسمة<sup>(٢)</sup>. دمرت وأقيمت عليهما مستعمرتي " أوروبت \* عزريقام " <sup>(٣)</sup>.

\* مستعمرة أوروبت (موشاف) :

أقيمت عام ١٩٥٢م . بلغت مساحتها (٢٢٠٠) دونم ، وبلغ عدد سكانها (٣٠٠) نسمة.

\* مستعمرة عزري قام :

مستوطنة تعاونية تبعد (٧) كيلو متر جنوب شرق اسدود أقيمت عام ١٩٥٠م. بلغت مساحتها (٣٠٠٠) نسمة ، وبلغ عدد سكانها (٦٦٠) نسمة<sup>(٤)</sup>.

٧- بيت جرجا :

تقع القرية شمال شرق غزة . بلغت مساحتها (٨٤٠٠) دونم ، وبلغ عدد سكانها (٩٤٠) نسمة.

٨- بيت دراس :

تقع القرية على بعد (٤٦) كيلومتر شمال شرق غزة ترتفع عن سطح البحر (٥٠) متر. بلغت مساحتها (١٦٠٠٠) دونم ، وبلغ عدد سكانها (٢٧٥) نسمة<sup>(٥)</sup>. دمرت وأقيمت عليها مستعمرتي " جبجاتي \* زموت " <sup>(٦)</sup>.

١- حجاج ج ١ صفحة ١٢٣ - ٢٢١

٢- برهوم صفحة ٢٠٥

٣- شراب صفحة ١٦١

٤- حجاج صفحة ٢٩-٥٩٨

٥- برهوم صفحة ٢١٠-٢١١

٦- شراب صفحة ١٨٦

- \* مستعمرة جبعاتي (موشاف) :  
تقع في السهل الساحلي شرق طريق " اسدود / عسقلان " أقيمت عام ١٩٥٠م .  
بلغت مساحتها (٢٢٠٠) دونم ، وبلغ عدد سكانها (٤٢٠) نسمة .
- \* مستعمرة زموت :  
مستوطنة لزراعة الكروم في الجنوب تبعد (١٠) كيلو متر شمال شرق  
عسقلان بالقرب من طريق " نتسانيم " أسست عام ١٩٥٠م<sup>(١)</sup> .
- ٩- بيت طيما :  
تقع القرية شمال شرق غزة على بعد (٣٢) كيلو متر . بلغت مساحتها  
(١١١٠٠٠) دونم ، وبلغ عدد سكانها عام ١٩٤٥م (١٠٦٠) نسمة .
- ١٠- بيت عفا :  
تقع القرية شمال شرق غزة على بعد (٣٦) كيلو متر . بلغت مساحتها (٥٨٠٠)  
دونم ، وبلغ عدد سكانها عام ١٩٤٥م (٧٠٠) نسمة .
- ١١- تل الترمس :  
تقع القرية جنوب شرق القسطينة . بلغت مساحتها (١١٥٠٠) دونم ، وبلغ عدد  
سكانها عام ١٩٤٥م (٧٦٠) نسمة .
- ١٢- جسير :  
تقع القرية شمال شرق غزة على بعد (٤٦) كيلو متر . بلغت مساحتها  
(١٢٠٠٠) دونم ، وبلغ عدد سكانها عام ١٩٤٥م (١١٨٠) نسمة<sup>(٢)</sup> . دمرت وأقيمت  
عليها مستعمرتي " منوحاة \* نيرنينم " <sup>(٣)</sup> .
- \* مستعمرة منوحاة :  
مستوطنة تعاونية تبعد (٥) كيلو متر شمال " كريات جات " أقيمت عام  
١٩٥٣م . بلغت مساحتها (٤٥٠٠) دونم ، وبلغ عدد سكانها (٥٤٠) نسمة .
- \* مستعمرة نيرنينم :  
مستوطنة تعاونية أقيمت عام ١٩٥٤م . بلغت مساحتها (٣٥٠٠) دونم ، وعدد  
سكانها (٣٥٠) نسمة<sup>(٤)</sup> .

١- حجاج ج ١ صفحة ١٤٠ - ٢٢٤

٢- برهوم صفحة ٢١١-٢١٢

٣- شراب صفحة ٢٥٩

٤- حجاج ج ٢ صفحة ٤٧٧ - ٥٦٤

### ١٣ - الجلدية :

تقع القرية شمال شرق غزة على بعد (٤٥) كيلو متر . بلغت مساحتها (٤٣٠٠) دونم ، وبلغ عدد سكانها عام ١٩٤٥م (٣٦٠) نسمة<sup>(١)</sup>. دمرت وأقيمت عليها مستعمرة زراحيا<sup>(٢)</sup>.

\* مستعمرة زراحيا (موشاف) :

تبعد (١٠) كيلو متر شمال " كريات جات " أسست عام ١٩٥٠ . بلغت مساحتها (٣٠٠٠) دونم ، وبلغ عدد سكانها (٥٥٠) نسمة<sup>(٣)</sup>.

### ١٤ - الجورة :

تقع القرية شمال غزة بجوار عسقلان على بقعة قرية ياجور . بلغت مساحتها (١٢٠٠٠) دونم ، وبلغ عدد سكانها عام ١٩٤٥م (٢٤٢٠) نسمة<sup>(٤)</sup>. دمرت وأقيمت عليها مستعمرة إفريدار<sup>(٥)</sup>.

\* مستعمرة عسقلان إفريدار :

ضاحية أقيمت على قرية الجورة<sup>(٦)</sup>.

### ١٥ - جولس :

تقع القرية شمال شرق غزة على بعد (٢٩) كيلو متر . بلغت مساحتها (١٣٥٠٠) دونم ، وبلغ عدد سكانها عام ١٩٤٥م (١٠٣٠) نسمة<sup>(٧)</sup>. دمرت وأقيمت عليها مستعمرات " بئر يخياة \* كرمون \* هوديا "<sup>(٨)</sup>.

\* مستعمرة بئر يخيا :

تقع في الجنوب على بعد (٣) كيلو متر شرق عسقلان وأسست عام ١٩٥٠م. بلغت مساحتها (٢٤٠٠) دونم ، وبلغ عدد سكانها (٨٠٠) نسمة.

١- برهوم صفحة ٢٠٥

٢- شراب صفحة ٢٦٣

٣- حجاج ج ١ صفحة ٢٢٥

٤- برهوم صفحة ٢٠٥

٥- شراب صفحة ٢٧٨

٦- حجاج ج ١ صفحة ٦٠

٧- برهوم صفحة ٢١٢

٨- شراب صفحة ٢٨٢

\* مستعمرة هوديا (موشاف) :

تبعد (٥) كيلو متر شرق عسقلان أسست عام ١٩٤٩م وبلغ عدد سكانها (٥٠٠) نسمة<sup>(١)</sup>.

١٦- الجية :

تقع القرية شمال شرق غزة على بعد (٢٣) كيلو متر. بلغت مساحتها (٨٥٠٠) دونم ، وبلغ عدد سكانها عام ١٩٤٥م (١٢٣٠) نسمة<sup>(٢)</sup>. دمرت وأقيمت عليها مستعمرتي " تلمي يافه \* جياة"<sup>(٣)</sup>.

\* مستعمرة تلمي يافه :

مستوطنة تعاونية تبعد (٥) كيلومتر جنوب شرق عسقلان أقيمت ١٩٥٠م. بلغت مساحتها (٦٥٠٠) دونم ، وبلغ عدد سكانها (١٢٠) نسمة.

\* مستعمرة جياة (موشاف) :

تبعد (٥) كيلومتر جنوب شرق عسقلان أسست عام ١٩٤٩م . بلغت مساحتها (٥٠٠٠) دونم ، وبلغ عدد سكانها (٢٠٠) نسمة<sup>(٤)</sup>.

١٧- حتا :

تقع القرية شمال شرق غزة على بعد (٤١) كيلو متر . بلغت مساحتها (٥٣٠٠) دونم ، وبلغ عدد سكانها عام ١٩٤٥م (٩٧٠) نسمة<sup>(٥)</sup>. دمرت وأقيمت عليها مستعمرة رفاحا<sup>(٦)</sup>.

\* مستعمرة رفاحا :

مستوطنة تعاونية تبعد (٤) كيلومتر شمال غرب الفالوجة أسست عام ١٩٥٣م. بلغت مساحتها (٣٨٠٠) دونم ، وبلغ عدد سكانها (٥٨٠) نسمة<sup>(٧)</sup>.

١٨- حليقات :

تقع القرية شمال شرق غزة . بلغت مساحتها (٧٠٠٠) دونم ، وبلغ عدد سكانها عام ١٩٤٥م (٤٢٠) نسمة<sup>(٨)</sup>. دمرت وأقيمت عليها مستعمرة حلتس<sup>(٩)</sup>.

١- حجاج ج ١ صفحة ١٢٥ - ١٩٤

٢- برهوم صفحة ٢٠٥

٣- شراب صفحة ٢٨٥

٤- حجاج ج ١ صفحة ٧٨٢-١٥٢

٥- برهوم صفحة ٢١٣

٦- شراب صفحة ٢٨٩

٧- حجاج ج ٢ صفحة ٧٠٤

٨- برهوم صفحة ٢١٣

٩- شراب صفحة ٢٩٨



\* مستعمرة حلتس :

مستوطنة تعاونية أسست عام ١٩٥٠م . بلغت مساحتها (٥٠٠٠) دونم<sup>(١)</sup> .

١٩- حمامة :

تقع القرية شمال المجدل على بعد (٢) كيلو متر وعلى بعد (٣١) كيلو متر شمال شرق غزة . بلغت مساحتها (٤١٠٠٠) دونم ، وبلغ عدد (٥٠١٠) <sup>(٢)</sup> . دمرت وأقيمت عليها مستعمرتي " بيت عزرا \* نتسانيم " <sup>(٣)</sup> .

\* مستعمرة بيت عزرا (موشاف) :

تبعد (١٠) كيلو متر جنوب اسدود أقيمت عام ١٩٥٠ م . بلغت مساحتها (١٢٠٠) دونم ، وبلغ عدد سكانها (٦٥٠) نسمة .

\* مستعمرة نتسانيم (كيبوتس) :

يبعد (٧) كيلو متر شمال شرق عسقلان أقيم عام ١٩٤٧م . بلغت مساحته (٥٠٠٠) دونم ، وبلغ عدد سكانه عام ١٩٨٩م (٥٠٠) نسمة<sup>(٤)</sup> .

٢٠- دير اسنيد :

تقع القرية على بعد (١٢) كيلو متر شمال شرق غزة . بلغت مساحتها (٦٠٠٠) دونم ، وبلغ عدد سكانها عام ١٩٤٥م (٧٣٠) نسمة<sup>(٥)</sup> . دمرت وأقيمت عليها مستعمرة يد مردخاي<sup>(٦)</sup> .

\* مستعمرة يد مردخاي (كيبوتس) :

يبعد (١٠) كيلو متر جنوب عسقلان أسس عام ١٩٤٣م . بلغت مساحته (٥٠٠٠) دونم ، وبلغ عدد سكانه (٦٠٠) نسمة<sup>(٧)</sup> .

٢١- سمسم :

تقع القرية شمال شرق غزة . بلغت مساحتها (١٧٠٠٠) دونم ، وبلغ عدد سكانها عام ١٩٤٥م (١٢٩٠) نسمة<sup>(٨)</sup> . دمرت وأقيمت عليها مستوطنة جفر عام<sup>(٩)</sup> .

١- حجاج ج ١ صفحة ٢٤٧

٢- برهوم صفحة ٢١٣

٣- شراب صفحة ٢٩٨

٤- حجاج صفحة ٩٨ - ٥٧١

٥- برهوم صفحة ٢١٥

٦- شراب صفحة ٣٩٠

٧- حجاج ج ١ صفحة ٣٤٨

٨- برهوم صفحة ٢١٥

٩- شراب صفحة ٤٥٤

- \* مستعمرة جفر عام (كيبوتس) :  
يبعد شرق " مردخاي " (٥) كيلومتر أسس عام ١٩٤٢ م . بلغت مساحته (٦٨٠٠) دونم ، وبلغ عدد سكانه (٣٠٠) نسمة<sup>(١)</sup>.
- \* السوافير : اسم لثلاث قرى تقع شمال غزة على بعد (٤٠ - ٤٢) كيلو متر .  
٢٢ - السوافير الشرقي :  
بلغت مساحتها (١٤٠٠٠) دونم ، وبلغ عدد سكانها عام ١٩٤٥ م (٩٦٠) نسمة .  
٢٣ - السوافير الغربي :  
بلغت مساحتها (٧٥٠٠) دونم ، وبلغ عدد سكانها عام ١٩٤٥ م (١٠٣٠) نسمة .  
٢٤ - السوافير الشمالي :  
بلغت مساحتها (٥٨٦٠) دونم ، وبلغ عدد سكانها عام ١٩٤٥ م (٦٨٠) نسمة<sup>(٢)</sup> . دمرت وأقيمت عليها مستعمرات " زرياحا \* دحانيم كفار برج \* شافير " <sup>(٣)</sup> .  
\* مستعمرة زرياحا (موشاف) :  
تبعد (١٠) كيلو متر شمال " كريات جات " أسست عام ١٩٥٠ م . بلغت مساحتها (٣٠) دونم ، وبلغ عدد سكانها (٥٥٠) نسمة .  
\* مستعمرة شافير :  
مستوطنة تعاونية تبعد (٤) كيلو متر جنوب غرب " كريات ملاخي " أنشئت عام ١٩٤٩ م . بلغت مساحتها (٣٠٠٠) دونم ، وبلغ عدد سكانها (٢٠٠) نسمة<sup>(٤)</sup> .  
٢٥ - صميل :  
تقع القرية على بعد (٤٩) عن غزة و(٦) كيلو متر عن الفالوجة . بلغت مساحتها (١٩٠٠٠) دونم ، وبلغ عدد سكانها عام ١٩٤٥ م (٩٥٠) نسمة<sup>(٥)</sup> . دمرت وأقيمت عليها مستعمرتي " كدما \* نحلا " <sup>(٦)</sup> .

١ - حجاج ج ٢ صفحة ١٤٦

٢ - برهوم صفحة ٢٠٦

٣ - شراب صفحة ٤٦٠

٤ - حجاج صفحة ٢٢٥ - ٧٤٨

٥ - برهوم صفحة ٢١٥

٦ - شراب صفحة ٤٩٠

\* مستعمرة نحلا :

مستوطنة تعاونية تبعد (٥) كيلومتر شمال " كريات جات " أقيمت عام ١٩٥٣م. بلغت مساحتها (١٣٠٠) دونم، وبلغ عدد سكانها (٤٠٠) نسمة<sup>(١)</sup>.

٢٦- عيوس :

تقع القرية جنوب شرق السواوير على بعد (٤٣) كيلو متر شمال شرق غزة . بلغت مساحتها (٤٦٠٠) دونم، وبلغ عدد سكانها عام ١٩٤٥م (٥٤٠) نسمة.

٢٧- عراق سويدان :

تقع القرية بين المجدل والفالوجة . بلغت مساحتها (٧٥٣٠) دونم ، وبلغ عدد سكانها عام ١٩٤٥م (٦٦٠) نسمة<sup>(٢)</sup>. دمرت وأقيمت عليها مستعمرات " سده \* عتسيم \* نوجا "<sup>(٣)</sup>.

\* مستعمرة نوجا :

مستوطنة تعاونية وتبعد (٧) كيلو متر غرب " كريات جات " أسست عام ١٩٥٥م . بلغت مساحتها (٣٦٠٠) دونم وبلغ عدد سكانها (٥٥٠) نسمة<sup>(٤)</sup>.

٢٨- عراق المنشية :

تقع القرية على بعد (٤٩) كيلو متر شمال غزة . بلغت مساحتها (١٨٠٠٠) دونم ، وبلغ عدد سكانها عام ١٩٤٥م (٢٠١٠) نسمة<sup>(٥)</sup>. دمرت وأقيمت عليها مستوطنة كريات جات<sup>(٦)</sup>.

\* مستعمرة كريات جات :

تقع على بعد (٢٠) كيلو متر جنوب شرق عسقلان أقيمت عام ١٩٥٤م وفي عام ١٩٧٢م أصبحت مدينة . بلغت مساحتها (٧٥٠٠) دونم ، وبلغ عدد سكانها (٢٥٠٠) نسمة<sup>(٧)</sup>.

١- حجاج ج ٢ صفحة ٥٤٨

٢- برهوم صفحة ٢١٦

٣- شراب صفحة ٥٢٤

٤- حجاج ج ٢ صفحة ٥٣٨

٥- برهوم صفحة ٢١٦

٦- شراب صفحة ٥٢٤

٧- حجاج ج ٢ صفحة ٦٨٢

## ٢٩- عرب سكرير :

تقع القرية على حدود قضائي الرملة وغزة " شمال غزة " . بلغت مساحتها (٤٠٠٠٠) دونم، وبلغ عدد سكانها عام ١٩٤٥م (٣٩٠) نسمة.

## ٣٠- الفالوجة :

تقع القرية على بعد (٤٠) كيلو متر عن غزة و(١٨) كيلو متر عن المجدل . بلغت مساحتها (٣٨٠٠٠) دونم ، وبلغ عدد سكانها (٥٦٧٠) نسمة<sup>(١)</sup>. دمرت عام ١٩٤٩م وأقيمت عليها مستعمرتي " شحر \* نير حسن " <sup>(٢)</sup>.

## \* مستعمرة شحر :

مستوطنة تعاونية تبعد (٤) كيلومتر غرب " كريات جات " أسست عام ١٩٥٥م وعدد سكانها (٤٥٠) نسمة .

## \* مستعمرة نير حسن :

مستوطنة تعاونية تبعد (٥) كيلو متر غرب " كريات جات " أسست عام ١٩٥٦م. بلغت مساحتها (٥٢٠٠) دونم، وبلغ عدد سكانها عام ١٩٨٩م (٢٧٠) نسمة<sup>(٣)</sup>.

## ٣١- كريتا :

تقع القرية شمال شرق غزة . بلغت مساحتها (١٣٧٠٠) دونم ، وبلغ عدد سكانها عام ١٩٤٥م (١٣٧٠) نسمة .

## ٣٢- كوكبا :

تقع القرية شمال شرق غزة . بلغت مساحتها (٨٥٠٠) دونم، وبلغ عدد سكانها عام ١٩٤٥م (٦٨٠) نسمة<sup>(٤)</sup>. دمرت وأقيمت عليها مستوطنة كوخف ميخائيل<sup>(٥)</sup>.

## \* مستعمرة كوخف ميخائيل :

تقع في السهل الساحلي الجنوبي أقيمت عام ١٩٥٠م ، وبلغ عدد سكانها (٤٥٠) نسمة<sup>(٦)</sup>.

١- برهوم صفحة ٢١٧ - ٢٠٧

٢- شراب صفحة ٥٧٨

٣- حجاج ج ٢ صفحة ٧٣٦ - ٥٦٥

٤- برهوم صفحة ٢١٧

٥- شراب صفحة ٦٣٤

٦- حجاج ج ١ صفحة ٤٠٣

### ٣٣- المجدل :

تقع القرية شمال غزة تبعد عنها (٢٥) كيلو متر . بلغت مساحتها (١٣٥٠) دونم، وبلغ عدد سكانها عام ١٩٤٥م (١٣٠٠٠) نسمة.

### ٣٤- المحرقة :

تقع القرية على بعد (١٨) كيلو متر شرق غزة . بلغت مساحتها (٥٠٠٠) دونم، وبلغ عدد سكانها عام ١٩٤٥م (٥٨٠) نسمة<sup>(١)</sup>. دمرت وأقيمت عليها مستعمرة ياخيني<sup>(٢)</sup>.

\* مستعمرة ياخيني :

مستوطنة تعاونية في النقب الشمالي الغربي تبعد (٤) كيلو متر جنوب " بلدة شدروت " أسست عام ١٩٥٠م . بلغت مساحتها (٤٠٠٠) دونم ، وبلغ عدد سكانها (٦٠٠) نسمة<sup>(٣)</sup>.

### ٣٥- المسمية الصغيرة :

تقع القرية شمال غرب غزة على بعد (٢٦) كيلو متر. بلغت مساحتها (٦٥٠٠) دونم، وبلغ عدد سكانها عام ١٩٤٥م (٥٣٠) نسمة<sup>(٤)</sup>. دمرت وأقيمت عليها مستوطنة كفار هريف<sup>(٥)</sup>.

\* مستعمرة كفار هريف (موشاف) :

تقع شمال شرق " كريات ملاخي " على بعد (٥) كيلو متر أقيمت عام ١٩٥٦م. بلغت مساحتها (٢٢٥٠) دونم، وبلغ عدد سكانها عام ١٩٨٩م (٢٥٠) نسمة<sup>(٦)</sup>.

١- برهوم صفحة ٢٠٧ - ٢٠٨

٢- شراب صفحة ٦٥٠

٣- حجاج ج ١ صفحة ٣٥٥

٤- برهوم صفحة ٢٠٨

٥- شراب صفحة ٦٧٤

٦- حجاج ج ١ صفحة ٤١٥

### ٣٦- المسمية الكبيرة :

تقع القرية شمال شرق غزة على بعد (٤٥) كيلو متر وجنوب غرب الرملة على بعد (٢٤) كيلو متر. بلغت مساحتها (٢٠٠٠٠) دونم ، وبلغ عدد عام ١٩٤٥ (٢٥١٠) نسمة<sup>(١)</sup>. دمرت وأقيمت عليها مستعمرات " بني عايش \* بني رنيم \* تلمي ياحئيل \* مشميع شلوم " <sup>(٢)</sup>.

\* مستعمرة بني عايش :

تبعد جنوب " الغديرا " (٢) كيلو متر أسست عام ١٩٤٩م وبلغ عدد سكانها عام ١٩٨٩م (١٢٠٠) نسمة .

\* مستعمرة بني رنيم (موشاف) :

تبعد (٥) كيلو متر جنوب " الغديرا " أسست عام ١٩٤٩م . وبلغ عدد سكانها عام ١٩٨٩م (٤٠٠) نسمة .

\* مستعمرة تلمي ياحئيل :

أسست عام ١٩٤٩م. بلغت مساحتها (٣٢٠٠) دونم، وبلغ عدد سكانها (٣٣٠) نسمة.

\* مستعمرة مشميع شلوم :

تقع على بعد (٥) كيلو متر شمال شرق " كريات ملاخي " <sup>(٣)</sup>.

### ٣٧- نجد :

تقع القرية شمال شرق غزة وشرق بيت حانون . بلغت مساحتها (١٣٥٠٠) دونم، وبلغ عدد سكانها عام ١٩٤٥م (٦٢٠) نسمة<sup>(٤)</sup>. دمرت وأقيمت عليها مستعمرتي " أبيم \* سيديروت " <sup>(٥)</sup>.

\* مستعمرة أبيم :

تقع شمال شرق " مستوطنة شدروت " على بعد (٤) كيلو متر أسست عام ١٩٥٣م.

١- برهوم صفحة ٢٠٨

٢- شراب صفحة ٦٧٤

٣- حجاج صفحة ١١١ - ١١٢ - ٧٨٢ - ٥٢٤

٤- برهوم صفحة ٢١٨

٥- شراب صفحة ٧٠٩

\* مستعمرة سيديروت :

تقع جنوب عسقلان على بعد (١٤) كيلو متر أسست عام ١٩٥٤ م . بلغت مساحتها (٥٥٠٠) دونم ، وبلغ عدد سكانها (٩٠٠٠) نسمة<sup>(١)</sup>.

٣٨- نعليا :

تقع القرية على بعد (٣) كيلو متر جنوب غرب المجدل على بعد (٢٠) كيلو متر شمال شرق غزة<sup>(٢)</sup>. بلغت مساحتها (٥٠٠٠) دونم ، وبلغ عدد سكانها عام ١٩٤٥ م (١٣٠٠) نسمة .

٣٩- هربيا :

تقع القرية شمال شرق غزة على بعد (٢٤) كيلو متر . بلغت مساحتها (٢٢٠٠٠) دونم ، وبلغ عدد سكانها عام ١٩٤٥ م (٢٢٤٠) نسمة<sup>(٣)</sup>. دمرت وأقيمت عليها مستعمرة كرميا<sup>(٤)</sup>.

\* مستعمرة كرميا (كيبوتس) :

يبعد (٧) كيلومتر جنوب عسقلان قرب " كيبوتس بير مردخاي " أقيم عام ١٩٥٠ م وعدد سكانه (٣٠٠) نسمة<sup>(٥)</sup>.

٤٠- هوج :

تقع القرية شرق غزة على بعد (١٨) كيلو متر . بلغت مساحتها (٢٢٠٠٠) دونم ، وبلغ عدد سكانها عام ١٩٤٥ م (٨١٠) نسمة<sup>(٦)</sup>. دمرت وأقيمت عليها مستعمرات " دوروت \* جيفيم " <sup>(٧)</sup>.

\* مستعمرة دوروت (كيبوتس) :

يبعد (٥) كيلومتر جنوب شرق " بلدة شدروت " أسس عام ١٩٤١ م . بلغت مساحته (٢٠٠٠٠) دونم ، وبلغ عدد سكانه (٥٠٠) نسمة.

١- حجاج صفحة ٢٤ - ٧٣٢

٢- شراب صفحة ٧١٤

٣- برهوم صفحة ٢١٨

٤- شراب صفحة ٧١٩

٥- حجاج ج ١ صفحة ٤٣٤

٦- برهوم صفحة ٢١٨

٧- شراب صفحة ٧١٩

\* مستعمرة جيفيم (كيبوتس) :

يبعد (١٠٥) كيلو متر جنوب " بلدة شدروت " أقيم عام ١٩٤٧م. بلغت مساحته (١٢٠٠٠) دونم ، وبلغ عدد سكانه (٣٥٠) نسمة<sup>(١)</sup>.

٤١- ياسور :

تقع القرية شمال غزة . بلغت مساحتها (١٦٠٠٠) دونم ، وبلغ عدد سكانها عام ١٩٤٥م (١٠٧٠) نسمة . دمرت وأقيمت عليها مستعمرة هسفور اشدود<sup>(٢)</sup>.

\* مستعمرة هسفور اشدود (كيبوتس) :

يقع في السهل الساحلي الأوسط على بعد (٨) كيلو متر جنوب شرق اسدود تابع لحركة الكيبوتس الموحد أقيم عام ١٩٤٦م وبلغ عدد سكانه (٦٥٠) نسمة<sup>(٣)</sup>.

\* \* \*

---

١- حجاج ج ١ صفحة ١٧٧ - ١٣٢

٢- برهوم صفحة ٢١٨

٣- حجاج صفحة ٢٥٣



## الرابع عشر : قضاء بئر السبع

يقع قضاء بئر السبع جنوب فلسطين يحده من الغرب قضاء غزة ومن الشرق المملكة الأردنية والبحر الميت وادي عربيه ومن الشمال قضائي الخليل من الجنوب خليج العقبة شبيه جزيرة سيناء على شكل مثلث قاعدته في الشمال ورأسه في الجنوب بلغت مساحته (١٢٥٧٧) كيلو متر مربع ما يقارب نصف مساحة فلسطين، وبلغ عدد سكانه عام ١٩٤٥م (١٠٠٠٠٠) نسمة. ويعتبر أكبر الأضية الفلسطينية ويضم مدينتي "بئر السبع / النقب" وعاصمته مدينة بئر السبع ويضم (١٦) قرية وأعراب عربية مدمرة<sup>(١)</sup>. أنظر شكل (٢٨، ٢٩) يوضحان القرى المدمرة والمستعمرات الإسرائيلية في قضاء بئر السبع.

### ١- تل الملح :

مضرب لعشائر النقب العربية تقع جنوب شرق بئر السبع .

### ٢- الجمامة :

تقع القرية على بعد (٣٩) كيلو متر شمال غرب بئر السبع ترتفع عن سطح البحر (١٥٠) متر. احتلها اليهود وأقاموا عليها مستعمرة روحاما<sup>(٢)</sup>.

\* مستعمرة روحاما (كيبوتس) :

أقيم عام ١٩٤٤م. بلغت مساحته (٦٥٠٠) دونم ، وبلغ عدد سكانه (٦٥٠) نسمة<sup>(٣)</sup>.

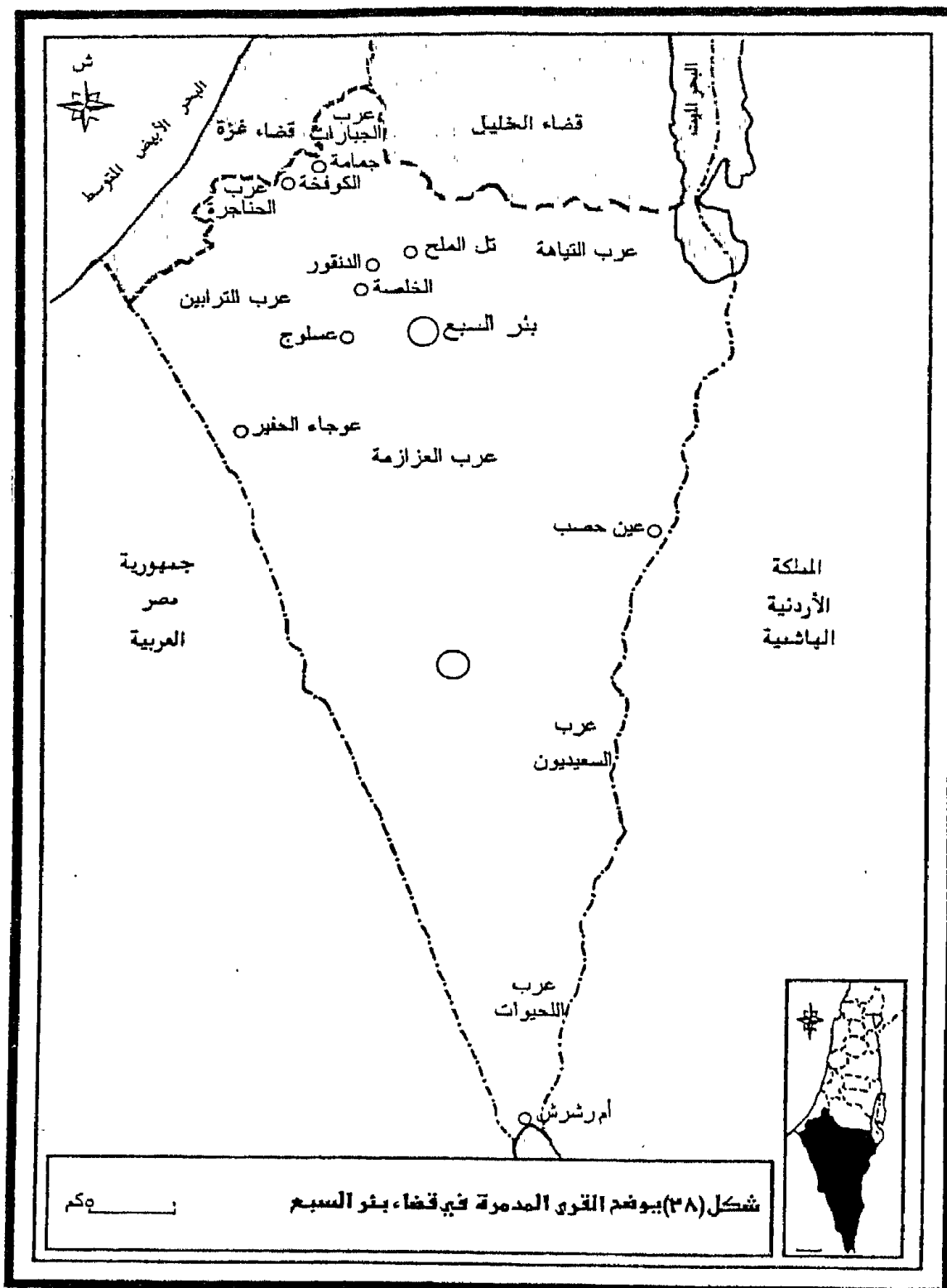
### ٣- الخلصة :

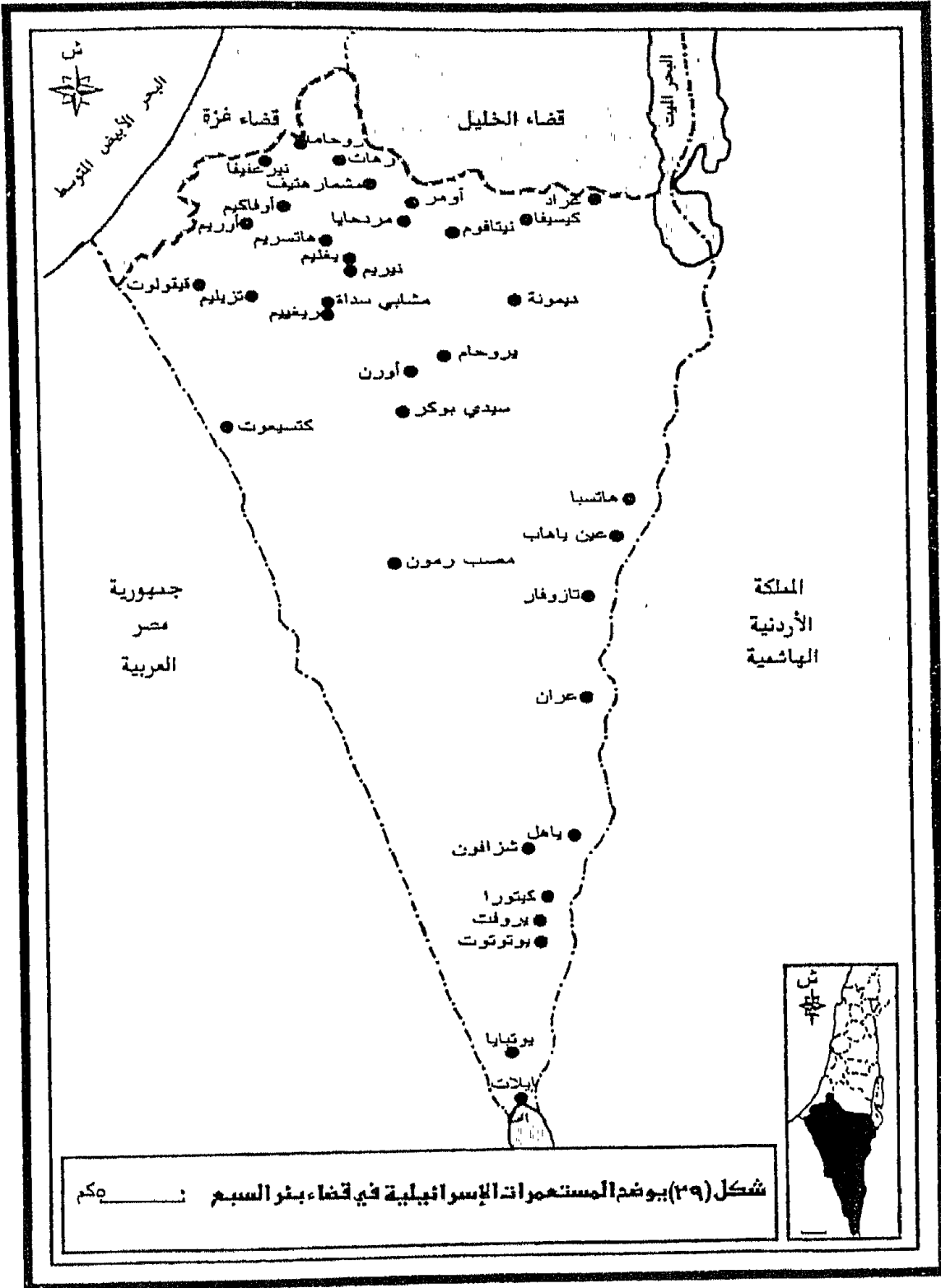
تقع القرية جنوب غرب بئر السبع بين مدينة بئر السبع وقرية العوجاء وعلى بعد (١٥) كيلو متر من عسلوج ترتفع عن سطح البحر (٢٧٥) متر . دمرت وأقيمت عليها مستعمرة يغنيم .

١- برهوم صفحة ٢٢١

٢- شراب صفحة ٢٣٤ - ٢٦٩

٣- حجاج ج٢ صفحة ٧٠٤





شكـل (٣٩) يوضـح المستعمرات الإسرائيلية في قضاء بئر السبع : \_\_\_\_\_ هـكـم

#### ٤- الدنقور :

تقع القرية في بئر السبع وأنشئ فيها كيبوتس نيريم<sup>(١)</sup>.

\* مستعمرة نيريم (كيبوتس) :

يقع في النقب الشمالي الغربي على بعد (٥) كيلو متر شمال غرب " مثلث طريق ماعون " تابع لحركة الكيبوتس القطري أسس عام ١٩٤٦ م . بلغت مساحته (٢٢٠٠٠) دونم ، وبلغ عدد سكانه (٣٥٠) نسمة<sup>(٢)</sup>.

#### ٥- عسلوج :

تقع القرية على بعد (٣٠) كيلو متر جنوب بئر السبع . دمرت وأقيمت عليها مستعمرة رغيخيم بين قريتي الخلصة وعسلوج وفي عام ١٩٥٠ م أقاموا مستعمرة مشابي سداه<sup>(٣)</sup>.

\* مستعمرة رغيخيم (كيبوتس) :

يبعد (٢٥) كيلو متر عن بئر السبع أسس عام ١٩٤٣ م . بلغت مساحته (٨٤٠٠) دونم ، وبلغ عدد سكانه عام ١٩٨٩ م (٦٠٠) نسمة.

\* مستعمرة مشابي سداه (كيبوتس) :

يقع في النقب على بعد (٢٥) كيلو متر جنوب بئر السبع على بعد (١٤) كيلومتر شمال " قرية بن غوريون " تابع لحركة الكيبوتس الموحد . بلغت مساحته (٩٠٠٠) دونم ، وبلغ عدد سكانه (٣٧٠) نسمة<sup>(٤)</sup>.

#### ٦- عوجاء الحفير :

تقع جنوب غرب بئر السبع على بعد (٣) كيلو متر عن مصر احتلت وأقيم بالقرب منها مستعمرة كتسيوت<sup>(٥)</sup>.

\* مستعمرة كتسيوت :

تقع في النقب وتبعد (٢) كيلو متر شرق مستوطنة " نتسانه " أقيمت عام ١٩٥٣ م سميت جبعات راحيل<sup>(٦)</sup>.

١- شراب صفحة ٣٤٣ - ٣٨٦

٢- حجاج ج ٢ صفحة ٥٦٥

٣- شراب صفحة ٥٣٤

٤- حجاج ج ٢ صفحة ٦٩٩ - ٥٢٢

٥- شراب صفحة ٥٥٠

٦- حجاج ج ٢ صفحة ٦٧٨

#### ٧- عين حصب :

تقع القرية جنوب شرق بئر السبع على بعد (٣٦) كيلو متر جنوب البحر الميت أنشئت في وادي عرابا تنخفض عن سطح البحر (١٣٧) متر وعلى بعد (٧) كيلو متر من الحدود الأردنية.

#### ٨- الكوفخة :

تقع القرية جنوب شرق غزة وشمال شرق المحرقة على بعد (٥) كيلو متر منهما، وبلغ عدد سكانها عام ١٩٤٥م (٥٠٠٠) نسمة . دمرت وأقيمت عليها مستعمرة نير عفيفا<sup>(١)</sup>.

#### \* مستعمرة نير عفيفا :

مستوطنة تعاونية تقع في النقب الشمالي الغربي على بعد (٦) كيلو متر شمال شرق ملتقى " طريق نتيعوت " أسست عام ١٩٥٣م . بلغت مساحتها (١٠٠٠) دونم، وعدد سكانها (١٨٠) نسمة<sup>(٢)</sup>.

#### ٩- أم شرش :

تقع القرية على خليج العقبة استولى عليها اليهود عام ١٩٤٩م وبنوا عليها ميناء إيلات<sup>(٣)</sup>.

#### \* مستعمرة إيلات (ميناء) :

أسست عام ١٩٥١م واستمر تشييدها حتى عام ١٩٥٦م وبلغ عدد سكانها (٢٠٠٠٠) نسمة<sup>(٤)</sup>.

كان يتميز قضاء السبع بانتشار القبائل العربية (الأعراب) التي كانت تنتشر فيه ولم تستقر بمكان محدد نظراً لطبيعة قضاء بئر السبع الصحراوية .

#### ١٠- عرب الترابين :

قبائل عربية تقع منازلهم غربي قضاء السبع ولهم الأراضي الواقعة بين الحناجرة وشبه جزيرة سيناء وتعرف بعرب المعازة . وتتألف الترابين إدارياً من عشرين قبيلة<sup>(٥)</sup>.

١- شراب صفحة ٥٥٨ - ٦٣٣

٢- حجاج ج ٢ صفحة ٥٦٧

٣- شراب صفحة ٦٥٧

٤- حجاج ج ١ صفحة ٣٦

٥- الدباغ ج ١ صفحة ٤٧٧

## ١١- عرب التياهيية :

يسكنون في الأراضى الواقعة بين قضاء الخليل والبحر الميت وبين أراضى الجبارات والترايين والعزازمة والسعيدين ويرتفع القسم الشرقى من أراضىهم (٦٤٠) متر ، وبلغ عدد سكانهم عام ١٩٤٦م (٢٥,١٣٥) نسمة وتتألف قبيلة التياهيية من (٢٦) عشيرة .

## ١٢- عرب الجبارات :

تقع أراضىهم شمال شرق غزة وتمتد أراضىهم بجوار قريتي الفالوجة وبرير ، وبلغ عدد سكانهم عام ١٩٤٦م (٧٥٢٨) نسمة تتكون قبيلة الجبارات من (١٣) عشيرة .

## ١٣- عرب الحناجرة :

يسكنون جنوب شرق غزة وتمتد منازلهم بجوار دير البلح ، وقدر عددهم (٧٢٢٥) نسمة . وتتألف قبيلة الحناجرة من أربع عشائر<sup>(١)</sup>. دمرت هذه المناطق وأقيم بدلاً منها مستعمرات إسرائيلية .

\* مستعمرة أومر :

تأسست عام ١٩٤٩م شمال بئر السبع وتبعد عنها (٨) كيلو متر<sup>(٢)</sup>.

\* مستعمرة أوقايم :

بلدة في قطاع اليسور في النقب الغربى ويبعد (٢٤) كيلومتر غرب بئر السبع أقيمت عام ١٩٥٥م . بلغت مساحتها (٤٤٠٠) دونم وبلغ عدد سكانها (١٣,٠٠٠) نسمة .

\* مستعمرة أوريم (كيبوتس) :

يقع في النقب الغربى تابعة لحركة الكيبوتس ، أقيمت عام ١٩٤٦م .

\* مستعمرة عراد :

مستوطنة تعاونية في النقب الشمالى الشرقى وتبعد (٣٧) كيلومتر شرق بئر السبع على الطريق إلى البحر الميت، وبلغ عدد سكانها (١٢٠٠) نسمة.

١- شراب صفحة ٢٢٢ - ٢٤٣ - ٣٠٢

٢- الدباغ ج١ صفحة ٣٧١

- \* مستعمرة هاتسريم :  
وبلغ عدد سكانها عام ١٩٦٠ (١٢٠) نسمة .
- \* مستعمرة نتيفوت :  
بلدة في النقب الشمالي الغربي وتبعد (٣٠) كيلومتر جنوب عسقلان على طريق عسقلان السبع وأقيمت عام ١٩٥٦م. وبلغت مساحتها (٨٥٠٠) دونم وعدد سكانها (٨٥٠٠) نسمة<sup>(١)</sup>.  
بالإضافة إلى المستعمرات التالية ( تزيليم - كيسيفا - قيقولت - مئمار هتيف - رهات - مردحايا ) .
- ١٤- عرب عزازمة :  
يقطنون جنوب قضاء السبع وتمتد أراضيهم من مدينة بئر السبع حتى وادي عربي ، وبلغ عددهم عام ١٩٤٦م (١٦٣٧٠) نسمة<sup>(٢)</sup>.
- \* مستعمرة أوروبون :  
تقع شمال شرق سدي بوكر أقيمت عام ١٩٥٢م ويكثر بها وجود الفوسفات.
- \* مستعمرة سدي بوكر (كيبوتس) :  
يقع على الطريق للعام بين بئر السبع وإيلات وعلى بعد (٣) ميل عن السبع .  
بلغت مساحته (١٣٠٠) دونم وعدد سكانه (٢٢٠) نسمة .
- \* مستعمرة مصبة رامون :  
تقع جنوب سدي بوكر وتبعد (١٥٨) كيلو متر شمال العقبة .
- \* مستعمرة ديمونة :  
مدينة في النقب أنشئت عام ١٩٥٥م وترتفع عن سطح البحر (٥٠٠) متر .  
بلغت مساحتها (٣٠٠٠٠) دونم ، و عدد سكانها (٧٠٠٠) نسمة . وهي من أهم المستعمرات الإسرائيلية لوجود المفاعل الذري بها .
- \* مستعمرة كفار يروحام :  
تقع على بعد (٢٠) ميل جنوب السبع أسست عام ١٩٥١م وبلغ عدد سكانها عام ١٩٦٠م (١٣٠٠) نسمة<sup>(٣)</sup>.

١- حجاج صفحة ٥٧١ - ٥٣ - ٣٠ - ٦٣٩ - ٥٧٦ .

٢- شراب صفحة ٥٣١

٣- الدباغ ج ١ صفحة ٣٦٨

## ١٥- عرب السعديون :

تقع منازلهم شمال وادي العربيه وهم من قبيلة الحويات التي تقطن في وادي عربيه، وبلغ عددهم عام ١٩٤٦م ( ١٦٣٧٠ ) نسمة<sup>(١)</sup>.

## ١٦- اللحيوات :

قبيلة تابعة لمصر وتقع أراضيهم في القسم الجنوبي من وادي العربيه المتاخم للحقبة ، وبلغ عددهم عام ١٩٣١م (٤٢٠) نسمة ينتمون إلى (١٩) عشيرة .

\* مستعمرة عين ياهاب :

أقيمت على عين الويبة شمال الغمر أسست عام ١٩٥٠م وبلغ عدد سكانها (١٠٠) نسمة .

\* مستعمرة هاتسيا :

أقيمت عام ١٩٤٨م على بقعة " عين الحصب " وتبعد عن الحدود اللبنانية (٧) كيلومتر<sup>(٢)</sup>.

\* مستعمرة شرافون (كيبوتس) :

يقع في وادي العربيه ويبعد (٩) كيلومتر شمال غرب مثلث طريق قطوة تابع لحركة الكيبوتس الموحد وأقيم عام ١٩٨٠م .

\* مستعمرة ياهل (كيبوتس) :

يقع في وادي عربيه على الطريق إلى إيلاّت ويبعد (٧٠) كيلومتر شمال إيلاّت تابع لحركة الكيبوتس الموحد أسس عام ١٩٧٦م من قبل حركة " تلم نير س"<sup>(٣)</sup>.

\* مستعمرة يوتباتا :

أقيمت عام ١٩٥١م على موقع عين غضبان على الحافة الشمالية لسبخة طابا<sup>(٤)</sup>. بالإضافة إلى المستعمرات التالية : ( بروقت - عران - تازوفار - كيتورا - يوتوتوت ) .

\* \* \*

١- شراب صفحة ٤٤٧

٢- الدباغ ج ١ صفحة ٤٧٤ - ٣٦٤

٣- حجاج صفحة ٧٣٥ - ٣٥١

٤- الدباغ ج ١ صفحة ٣٦٤





# الملاحق

**(أ) ملحق لتوضيح أسماء القرى العربية التي دمرت  
والأسماء اليهودية التي حلت محلها.**

رقم	الاسم العربي	الاسم اليهودي	رقم	الاسم العربي	الاسم اليهودي
أولاً	قبتسباء	صبيشيبند	٢٦	السموعي	(مستعمرة) كفار شمאי
١	آبل القمح	(مستعمرة) يوفال	٢٧	الشوقا الفوقا	---
٢	البوذية	---	٢٨	الشونة	---
٣	الميس	---	٢٩	الصالحية	---
٤	بيريا	---	٣٠	صلحا	---
٥	يسمون	---	٣١	الصنصاف	(مستعمرة) صنصونا
٦	التليل	يسود همعلاء	٣٢	طوبا	---
٧	الحسينية	حولاتا	٣٣	طيطبا	---
٨	الجماعونة	---	٣٤	الظاهرية الفوقا	---
٩	جاسحولا	---	٣٥	الظاهرية التحتا	---
١٠	حب يوسف	---	٣٦	العباسية	---
١١	الحالصة	(مستعمرة) كريات شمونة	٣٧	عرب المشالنة	---
١٢	خيام الوليد	(كيبوتس) معلية هابشات	٣٨	علما	(مستعمرة) علما
١٣	عربة الحجاب	---	٣٩	العلمانية	---
١٤	عربة المنطار	---	٤٠	عموقة	---
١٥	عربة المراري	راموت نفتالي	٤١	غباطية	---
١٦	الدرياشية	---	٤٢	غرابية	(كيبوتس) غوان
١٧	الدوارة	* (كيبوتس) سدي نجوما * (كيبوتس) عامير	٤٣	قارة	---
١٨	دلاقة	(موشاف) دلتون	٤٤	فراضية	(مستعمرة) بارود
١٩	ديشوم	(موشاف) ديشون	٤٥	فرعم	(موشاف) حاتور
٢٠	الرأس الأحمر	(مس) كيروم برون زمرا	٤٦	قباعة	---
٢١	الزوية	(كيبوتس) نالوت مردساي	٤٧	فلس	---
٢٢	الزغرية/زحلق	(مستعمرة) البغيليط	٤٨	قدتنا	---
٢٣	الزوق التحتاني	(موشاف) بيت هليل	٤٩	التقديرية	---
٢٤	الزوق الفوقاني	---	٥٠	قيطية	---
٢٥	مسعع	(كيبوتس) ساسا	٥١	كراد البقارة	(كيبوتس) إيليت هشحر
			٥٢	كراد الغنامة	(كيبوتس) إيليت هشحر

رقم	الاسم العربي	الاسم اليهودي	رقم	الاسم العربي	الاسم اليهودي
٥٣	كفر برعم	(كيبوتس) برعم	١٣	الرب	(كيبوتس) جيشر هريف
٥٤	لوازة	---		تساهال	
٥٥	ماروس	---	١٤	سحمانا	(مستعمرة) حوسن
٥٦	المالكية	ملكية	١٥	لسهربية	---
٥٧	المطلة	(موشاف) التلة	١٦	عرب لسية	---
٥٨	المتنخرة	---	١٧	عرب القليضان	---
٥٩	مفر الخيط	---	١٨	عمقا	(مستعمرة) عمقا
٦٠	ملاحة	---	١٩	لقايسية	(مستمر) تيف هاشباراة
٦١	عرب زيب	---	٢٠	الشيخ دلود	
٦٢	المصورة	---	٢١	الشيخ دندن	
٦٣	منصورة الخيط	(كيبوتس) كفار هناس	٢٢	الكابري	(كيبوتس) كوري
٦٤	ميرون	(مستعمرة) ميرون	٢٣	كفر عنان	---
٦٥	الناعمة	---	٢٤	كوبكات	(كيبوتس) بيت هاعيق
٦٦	الني يوشع	(مستعمرة) رامات نفتالي	٢٥	للنشة	---
٦٧	هونين	(موشاف) مرجاليوت	٢٦	المصورة	
٦٨	كيبوتس	كيبوتس	٢٧	فسوطة	---
١	إقرت	---	٢٨	عمار	(مستعمرة) سف
٢	أم المريج	---	٢٩	قسطيساء	طسبريساء
٣	البروة	(مستعمرة) أحيهود	١	خ الوعرة لسوداء	---
٤	اليصة	(موشاف) بيتست	٢	حدثة	---
٥	تريخا	(مستعمرة) شورما	٣	دحانيا	دحانيا
٦	التل	---	٤	حطين	(موشاف) كفار حنيم
٧	النهر	---			(موشاف) كفار زيتيم
٨	عربة حدين	---	٥	سمخ	(مستعمرة) تسميخ
٩	عربة سمخ	(مستعمرة) إيلون	٦	السماكية	---
١٠	الدامون	---	٧	شعرا	(موشاف) إيلانيا شعرا
١١	دير القاس	(مستعمرة) القوس	٨	شعرا	---
١٢	الرويس	---	٩	الطابفة	(مستعمرة) عين شبا

رقم	الاسم العربي	الاسم اليهودي	رقم	الاسم العربي	الاسم اليهودي
١٠	العبيدية	---	٧	البريمات	---
١١	عولم	---	٨	بلد الشيخ	(مستعمرة) تل حنان
١٢	غوير أبو شوقة	(كيبوتس) جينوسار	٩	جمع	(موشاف) جمع الكرمل
١٣	كفر سبت	---	١٠	الخبيزة	---
١٤	لويبا	(مستعمرة) لاني	١١	عربة المرج	---
١٥	مجدال	مجدال	١٢	عربة الدامون	---
١٦	المجدل	---	١٣	عربة زلفه	---
١٧	معدر	---	١٤	عربة قمازي	---
١٨	المغار	---	١٥	خ لد العوادين	---
١٩	المنارة	(موشاف) منارة	١٦	الخرية	---
٢٠	النصورة	---	١٧	الختصرة	---
٢١	ناصر الدين	---	١٨	داليا الروحا	---
٢٢	نمرين	---	١٩	الريمانية	---
٢٣	النتيب	(كيبوتس) عين غب	٢٠	السنديانة	(مستعمرة) آلونا
٢٤	ياقوق	(كيبوتس) هوكوك	٢١	الشيخ بريك	مستعمرات سدي يعقوب كريات هارضيف * الرئي شعار هاعميح
١	غندور	المنشأ المستعمرة			
٢	صنورية	آندور	٢٢	صبارين	عميتام
٣	المجدل	(مستعمرة) تسيلوري	٢٣	المصرفند	(مستعمرة) تسروفاة
٤	مسحة	مستعمرة مجدال هاعميح	٢٤	الطنطورة	(موشاف) دور
٥	معلول	(مستعمرة) كفار تفود	٢٥	الطيرة	(مستعمرة) طيرة الكرمل
٦	عنتيت	---	٢٦	عنتيت	(مستعمرة) عنتيت
١	أبو زريق	عنتيت	٢٧	عرب المقررا	---
٢	أبو شوقة	---	٢٨	عرب المنسي	
٣	إحزم	(كيبوتس) مشمار هاعميح	٢٩	عين المنسي	
٤	أم الزينات	(مستعمرة) كيرم مهراي	٣٠	عرب النفيحات	---
٥	أم الشوف	(موشاف) إلباتيم	٣١	عين حوض	(كيبوتس) عين حوض
٦	الريكة	---	٣٢	عين غزال	(مستعمرة) عين إيلات

رقم	الاسم العربي	الاسم اليهودي	رقم	الاسم العربي	الاسم اليهودي
٣٣	الغبية التحتا	---	١١	ذعلة	(كيبوتس) بيت هاتيطة
٣٤	الغبية العوقا	---	١٢	الطيرة	(كيبوتس) حازيت
٣٥	الذغنية	---	١٣	عرب البشاتوة	(كيبوتس) نفيه أور
٣٦	الفريديس	---	١٤	عرب البواطلي	---
٣٧	قنير	(مستعمرة) ريفانيم	١٥	عرب الحمراء	(كيبوتس) سدي إياهو
٣٨	قيسارية	---			(كيبوتس) طيرة تسفي
٣٩	قبرة (قامون)	---	١٦	عرب الخنزير	(كيبوتس) طيرة تسفي
٤٠	كبارة	---	١٧	عرب النصفا	---
٤١	الكفرين	---	١٨	عرب العريضة	---
٤٢	كفر لام	(موشاف) هابونيم	١٩	الغزاوية	---
٤٣	كفرينا	كفرآتا	٢٠	الفاطور	---
٤٤	اللجون	---	٢١	فرونة	(مستعمرات) * رفايا *
٤٥	الزار	---			وحوف * سدي ترموت
٤٦	المربيع	كفار حسيديم	٢٢	قومية	(كيبوتسات) * تل يوسف
٤٧	ياحور	(كيبوتس) ياحور			* جبعة * عين حارود
سالكينا	قنيسية	بيوتسستال	٢٣	كفرة	---
١	أم عحرا	---	٢٤	كوكب اللوا	مستعمرة كوكاف هيارون
٢	الأشرفية	(كيبوتس) شلوحوحوت	٢٥	المرصرص	(كيبوتس) سدية تاحوم
٣	البيرة	---	٢٦	مسيل الجزم	(كيبوتس) كفار روين
٤	حيول	---			(مستعمرة) ننه ياردين
٥	الحميدية	(مستعمرة) إيرغون دروز	٢٧	ييلي	---
		* (كيبوتس) حيميدية			حيسين
٦	دنة	---	١	زرعين	يزرعيل
٧	زبعة	* (موشاف) بيت يوسف	٢	الزار	---
		* (مستعمرة) دوشن	٣	لورس	لوريث
٨	الزراعة	(كيبوتس) طيرة تسفي			طولكرم
٩	سورين	---	١	أم خالد	ضمت لمدينة تانيا
١٠	السامرية	---	٢	تبصر	---

رقم	الاسم العربي	الاسم اليهودي	رقم	الاسم العربي	الاسم اليهودي
٣	الجملة	(مستعمرة) أهتيف			(مستعمرة) * شافير
٤	عربة بيت ليد	(مستعمرات) نورديا	١٢	ساقية	(مستعمرة) كفار ساقية
		غانوت هادار وذيبوت عام	١٣	سلمة	(مستعمرة) كفار سالم
٥	عربة الشوف	---	١٤	الشيخ مونس	ضمت لمدينة تل أبيب
٦	عربة قوازة	ضمت لمدينة الخضرية	١٥	صميل	ضمت لمدينة تل أبيب
٧	ناقون	(مستعمرات) روفين	١٦	العباسية	(مستعمرة) يهود
		* غان يوشيا * يكون	١٧	عرب أبو كشك	(مس) شتون ناثيه هدار
٨	قلمانية	قلمانية	١٨	نحة	(مستعمرة) بتاح تكفا
٩	كفر سابا	(موشاف) النبي عيين	١٩	كفر عانا	* أوريهودا أ / ب
١٠	سكة	كيبوتس رامات هاكونفس			* أونو * هيميد
		* (موشاف) مشيرت	٢٠	الحمودية	---
١١	المنشية	موشاف آدمتس * حاميل	٢١	المويلح	---
		* كيبوتس جنمات حاييم	٢٢	يازور	(مستعمرة) آزور
رقم	الاسم العربي	الاسم اليهودي	رقم	الاسم العربي	الاسم اليهودي
١	إحريشا	ضمت لمدينتي تل أبيب والخضرية	١	أبو شوشة	* (موشاف) بتاحيا * (مستعمرة) بيت عزيل
٢	إحليل شمالي	(مستعمرات) حليلوت	٢	أم كلثمة	---
٣	إحليل جنوبي	معبر حليلوت * حليل يام	٣	الرج	(موشاف) بورجانا
٤	يارعلس	(موشاف) جنيمام	٤	برفيليا	---
٥	بيت دمن	(مستعمرة) بيت داجان	٥	البرية	(مستعمرة) عزرياه
٦	الجماسين الشرقي	ضمت لمدينة تل أبيب	٦	بشيت	(مستعمرات) بتاياه
٧	الجماسين الغربي	ضمت لمدينة تل أبيب			* عسروت * مشار
٨	الحرم	(مستعمرات) رشف * رشبون * شفايم * فولايام (ضاحية) هرتسيليا	٧	بيت حيز	(كيبوتس) هارليل
			٨	بيت شننا	---
			٩	بيت نبالا	(مستعمرة) نبلاط
٩	الظورية	(مستعمرة) كفار همسايم	١٠	ير سالم	---
١٠	رتية	ريناتيا	١١	الثينة	---
١١	الساغرية	(مستعمرة) * تسافريا	١٢	جليا	---

رقم	الاسم العربي	الاسم اليهودي	رقم	الاسم العربي	الاسم اليهودي
١٣	جمزو	(موشاف) جمزو	٣٨	عمواس	---
١٤	جنداس	---	٣٩	عنابة	(مستعمرة) كفار شوتيل
١٥	الحديفة	(موشاف) حاديد	٤٠	عيون قارة	(مدينة) ريشون ليشيون
١٦	عربة البوذية	---	٤١	القطاب	(مستعمرة) مشمار إيلون
١٧	عربة زكريا	---	٤٢	القيبة	---
١٨	عربة الظهيرة	---	٤٣	القيبية	(مستعمرة) كفار هناجيد
١٩	عربة القيبة	---	٤٤	قوازة	---
٢٠	عربة مسمار	---	٤٥	قطرا	(يشوف) جديرا
٢١	الخروبة	---	٤٦	قولة	---
٢٢	معلدة	(كيبوتس) مشمار ديفيد	٤٧	الكنيسة	---
٢٣	الخلاليل	---	٤٨	جددل بابا	(مستعمرة) جمدال إنك
٢٤	الخميمة	---	٤٩	المخيزن	(موشاف) بيت حليفا
٢٥	دير أبو مسلمي	---	٥٠	الزريعة	(مستعمرة) مازور
٢٦	دير أيوب	(كيبوتس) شمار هاجاي	٥١	المغار	---
٢٧	دير طريف	(موشاف) بيت عريف	٥٢	المنصورة	---
		(مستعمرة) كفار ترومان	٥٣	النعاني	نعانا
٢٨	دير شيسن	(موشاف) بقوع	٥٤	وادي حنين	(مستعمرة) كفار أهارون
٢٩	زرنوقة	(مستعمرة) * أوب	٥٥	يالو	---
		(مستعمرة) * زنونقة	٥٦	ينا	(مستعمرة) يينا
٣٠	مسجد	---	الأسبوع العاشر		
٣١	سليت	---	١	أشوع	(موشاف) أشتاؤل
٣٢	صرفند الخراب	---	٢	البريج	---
٣٣	صرفند العمار	(مستعمرات) * نلمي تيشه	٣	بيت نول	---
		* تسرفين * نير تسفي	٤	بيت رام	---
٣٤	صيدون	---	٥	بيت عطاب	(مستعمرة) نس هاريم
٣٥	الطيرة	(مستعمرة) طيرة يهودا	٦	بيت عسير	(موشاف) بيت مئير
٣٦	عافر	(مستعمرة) كفار عقرون	٧	بيت ناقويا	(موشاف) بيت نقويا
٣٧	عرب أبو فضل	(مستعمرة) شملت يهودا	٨	جرش	---



رقم	الاسم العربي	الاسم اليهودي	رقم	الاسم العربي	الاسم اليهودي
٩	الجورة	(موشاف) أوردة	٣٣	نطاف	---
١٠	عربة العمور	---	٣٤	الوجهة	---
١١	عربة اللوز	---	الثاني عشر: قضاة السجليل		
١٢	دير أبان	(مستعمرة) عساية	١	برقسيا	---
١٣	دير عمرو	---	٢	بيت حورين	(كيبوتس) بيت حورين
١٤	دير الحوري	(مستعمرة) حاريم	٣	بيت تيف	(موشاف) زانوح
١٥	دير ياسين	مستعمرة حفعات شاوول	٤	تل الصافي	---
١٦	وأس أبو عمار	---	٥	عربة اسم الله	---
١٧	رائات	---	٦	عربة أم برج	---
١٨	ساريس	(موشاف) شوقينا	٧	الدولة	(مستعمرة) أما تزياء
١٩	السفلى	---	٨	دير نخاس	(مستعمرة) شوفا
٢٠	صطاف	---	٩	رعنا	---
٢١	صرعة	(مستعمرة) تاروم (كيبوتس) تسارعة	١٠	زكريا	(مستعمرة) سدوت ميخا * (موشاف) كثار زعريا
٢٢	صوبا	(مستعمرة) تسوفا	١١	زكرين	(مستعمرة) مرج غزلان
٢٣	عرتوف	(مستعمرة) هرتوف	١٢	زينا	(كيبوتس) حال أون
٢٤	عقور	---	١٣	عحور	(مستعمرات) * عحور * لوزيت * ماسو
٢٥	علاز	(مستعمرة) مطاع			
٢٦	عين كارم	(مستعمرة) عين كيريم	١٤	القيبية	(مستعمرة) لامينش
٢٧	قالونيا	---	١٥	كدنا	(مستعمرة) غالون
٢٨	التبو	---	١٦	مجلس	(مستعمرة) حفن
٢٩	القيبية	---	الثالث عشر: قضاة خنيسوة		
٣٠	القسطل	(مستعمرة) كاستل	١	إسدود	* مدينة إسدود اليهودية
٣١	لذنا	(مستعمرات) * الجامعة العبرية * حفعات شيرا * وامات أشكول * مي لنتوح * نهلات دنا	٢	بريرة	* (قرية الشباب) تسانيم (مستعمرة) مفقاعيم
			٣	برقا	(مستعمرة) حن يالنه
			٤	بلعين	---
٣٢	المالحة	(مستعمرة) مناحات	--	---	---

رقم	الاسم العربي	الاسم اليهودي	رقم	الاسم العربي	الاسم اليهودي
٥	بربر	(كيبوتس) برور حابل		كفار برج* (مس) شافير	
		(موشاف) زوهر	٢٦	صميل	* (مستعمرة) كدما
٦	البطاني الشرقي	* (موشاف) أوروب			* (مستعمرة) غملا
٧	البطاني الغربي	* (مستعمرة) عزر يلام	٢٧	عبلس	---
٨	بيت جرحا	---	٢٨	عراق سويدان	(مستعمرات) *سدة
٩	بيت دراس	* (موشاف) جيماتي			* عشميم* نوجا
		* (مستعمرة) زموت	٢٩	عراق المنشية	(مستعمرة) كريات حات
١٠	بيت طيما	---	٣٠	عرب سكرير	---
١١	بيت عفا	---	٣١	القالوجة	(مستعمرة) * شحر
١٢	تل الزمس	---			* (مستعمرة) نير حسن
١٣	حسير	* (مستعمرة) منوحاة	٣٢	كرتا	---
		* (مستعمرة) نيرليم	٣٣	كوكبا	مستعمرة كوخف ميخائيل
١٤	الجلدية	(موشاف) زراحيا	٣٤	الجدل	---
١٥	الجبورة	(مستعمرة) إيزيدار	٣٥	الحرقة	(مستعمرة) ياخيني
١٦	جولس	(مستعمرتي) * بيرغيا	٣٦	المسمية الصغيرة	(موشاف) كفار هريف
		كرمون* (موشاف) هوديا	٣٧	المسمية الكبيرة	(مستعمرة) * بني عايش
١٧	البلية	* (مستعمرة) تلمي ياله			* (مستعمرة) بني ريم
		* (موشاف) حياة			* (مستعمرة) تلمي ياخيل
١٨	حنا	(مستعمرة) رفاحا			* (مستعمرة) شميم شلوم
١٩	حليقات	(مستعمرة) حلتس	٣٨	بمد	(مستعمرة) * أيم
٢٠	حمامة	* (موشاف) بيت عزرا			* (مستعمرة) سيديروت
		* (كيبوتس) تساتيم	٣٩	لعليا	---
٢١	دير أسنيد	(كيبوتس) يد مردعاي	٤٠	هريا	(كيبوتس) كرميا
٢٢	مسم	(كيبوتس) جفر عام	٤١	هوج	* (كيبوتس) جيليم
٢٣	السوافير الشرقي	---			* (كيبوتس) دوروت
٢٤	السوافير الغربي	---	٤٢	ياسور	(كيبوتس) هسبور اشدود
٢٥	السوافير الشمالي	(موشاف) زراحيا	--	---	---
		دجاليم (مستعمرة)	--	---	---

الاسم اليهودي	الاسم العربي	رقم	الاسم اليوناني	الاسم العربي	رقم
عزاد * نيتافوم	الجبارات	١٢	سبنو المسيح	الاربع عشر	
مردحايا * رهاث	الحناحرة	١٣	---	تل الملح	١
هاتسريم * قيقولوت			(كيبوتس) روحاما	الجمامة	٢
كيسينا * تزليم			(مستعمرة) يفتيم	الخالصة	٣
مشمارعتيف			(كيبوتس) نيريم	الذفقور	٤
أورون * سدي بوكر	العزازمة	١٤	(كيبوتس) ريفيم	عسلوج	٥
ذمونه * يروحام			(كيبوتس) مشايي سدها		
مصب رمون			(مستعمرة) ككسيوت	عرجاء الحنير	٦
(مستعمرات) هانسبا	السميدون	١٥	---	عين حصب	٧
عين ياهاب * باهل * عران	اللحيوات	١٦	(مستعمرة) نير عفيفا	الكونفة	٨
بوتبايا * شزلنون			(ميتاء) إيلات	المرشرش	٩
* يروفث * تازوفار			(مستعمرات) أومر	الترايين	١٠
* كيتورا * بوتوتوت			أوقاكيم * أوردم	التياهة	١١

(ب) ملحق بأسماء القرى العربية التي دمرت

وما يرادفها من الحروف اللاتينية

رقم	الاسم العربي	الاسم اللاتيني	رقم	الاسم العربي	الاسم اللاتيني
	As -sammul	السموعي	٢٦	Safad	
١	آبل التمح	Abil AL Qamh	٢٧	الشوفا الفوقا	AS- Shuga Al-Fouga
٢	البويزية	Al Buwayziyyah	٢٨	الشونة	Ash-shumah
٣	الميس	Al Mayyes	٢٩	الصالحية	Assalihiyah
٤	بيريا	Birya	٣٠	صالحا	Salha
٥	بيسمون	Baysamun	٣١	الصفصاف	Assafsaf
٦	التليل	At -tulayl	٣٢	طوبا	Tuba
٧	الحسينية	Al Husayniyyah	٣٣	طيظبا	Taytaba
٨	الجامعونة	Al Jauunah	٣٤	الظاهرية الفوقا	Azhzhahiriyyah Al Fawqa
٩	ساحولا	Jahula	٣٥	الظاهرية التحتا	Azhzhahiriyyah Al Tahta
١٠	جب يوسف	Jubb Yusuf	٣٦	العباسية	Al Abbasiyyah
١١	الخالصة	Al Khalisah	٣٧	عرب الشمالية	Arab Ashshamalinah
١٢	عيام الوليد	Khiyam Al Walid	٣٨	علما	Alama
١٣	عربة الحجاب	Khirbat Al Higab	٣٩	العلمانية	Al Ilmaniyyah
١٤	عربة المنطار	Khirbat Al Muntar	٤٠	عمرة	Ammuqah
١٥	عربة المرابي	Khirbat Al Harrawi	٤١	غباطية	Ghabbatyah
١٦	الدرباشية	Addarbashiyah	٤٢	غرابية	Ghurabah
١٧	الدوارة	Addawwarah	٤٣	قارة	Farah
١٨	دلانة	Dallata	٤٤	فراضية	Farradyah
١٩	ديشوم	Dayshum	٤٥	فرعم	Firum
٢٠	الرأس الأحمر	Ar ras Al Ahmar	٤٦	قباعة	Qabbaah
٢١	الزوية	Az-zuwayah	٤٧	قلس	Qadas
٢٢	الزفرية/زحلق	Azzanghariyya	٤٨	قدينا	Qaddita
٢٣	الزوق التحتاني	Az-zaug Altahtani	٤٩	القديرية	Al Qudayniyyah
٢٤	الزوق الفوقاني	Az-zaug AlFawgani	٥٠	قيطية	Qaytiyyah
٢٥	سعسع	Sasa	٥١	كراد البقارة	Kirad Al Baqqarah

الاسم اللاتيني	الاسم العربي	رقم	الاسم اللاتيني	الاسم العربي	رقم
Ar-ruways	الرويس	١٢	Kirad Al- Ghannamah	كراد الغنامة	٥٢
Az-zib	الزيب	١٣	Kafar Birim	كفر برعم	٥٣
Suhmata	سحمانا	١٤	Lazzazah	لزازة	٥٤
As-sumayriyyah	السميرية	١٥	Marus	ماروس	٥٥
As-samyynah	عرب السمينة	١٦	Al Malkiah	المالكية	٥٦
Al - Qulaytat	عرب القليطان	١٧	Al Mutilai	المطلة	٥٧
Amqa	عمقا	١٨	Al Muftakhirah	المتفخرة	٥٨
Al Ghabsiyyah	الغابسية	١٩	Mughar Al Khayt	مغار الخيط	٥٩
Ash- Shaykh Dawud	الشيخ داود	٢٠	Al Mallahah	الملاحه	٦٠
Ash - Shaykh Dandun	الشيخ دندن	٢١	Az- zuayed	عرب زيد	٦١
Al Kabri	الكابري	٢٢	Al Mansurah	المنصورة	٦٢
Kافر Inan	كفر عنان	٢٣	Mansur Al Khayt	منصورة الخيط	٦٣
Al Kuwaykat	الكويكات	٢٤	Mayrun	ميرون	٦٤
Al Manashiyyah	المنشية	٢٥	An-naimah	الناعمة	٦٥
Al Mansurah	المنصورة	٢٦	An-nabi Yusha	النبي يوشع	٦٦
Fassutah	فسوطه	٢٧	Hunin	هونين	٦٧
Miaar	معار	٢٨	Akka	أككا	٦٨
Tabariyyah	قنيسية صهيونا	٢٩	Iqrit	إقريت	٦٩
Warat As-sawda	خ الوعرة للسوداء	١	Umm Al Faraj	أم الفرج	٧٠
Hadathah	حادثة	٢	Al - Barwah	البروة	٧١
Dajania	دجانيا	٣	Al - Bassah	البصة	٧٢
Hittin	حطون	٤	Tarbikha	تريبخا	٧٣
Samakh	سمخ	٥	At-tall	التل	٧٤
As-sammakiyyah	السماكية	٦	An -nahl	النهر	٧٥
Shajarah	شعرا	٧	Khribat Jiddin	عربة جدين	٧٦
Sharah	شعرا	٨	Khribat Samakh	عربة سمخ	٧٧
At-tabighah	الطابغة	٩	Ad-damun	الدامون	٧٨
Al Ubaydiyyah	العبيدية	١٠	Dayr Al Qasi	دير القاسي	٧٩

رقم	الإسم العربي	الإسم اللاتيني	رقم	الإسم العربي	الإسم اللاتيني
١١	عولم	Uulam	٨	بلد الشيخ	Balad Ash-shaykh
١٢	غوير أبو شوشة	Ghuwair Abu - Shushah	٩	جمع	Jaba
١٣	كفر سبت	Kafr Sabt	١٠	الحيزة	Al - Khubbayzah
١٤	لويبا	Lubyah	١١	عربة المرج	Khribat Al Burj
١٥	مجدال	Majdal	١٢	عربة لدامون	Khribat Ad-damum
١٦	المجدل	Al - Majdal	١٣	عربة زلفة	Khribat Zalafah
١٧	معدر	Madhar	١٤	عربة قمازي	Khribat Qumbazah
١٨	المغار	Al - Maghar	١٥	عربة العوادين	Khribat Al Awwadin
١٩	المنارة	Al Manarah	١٦	الخزيرة	Al - Khuraybah
٢٠	المنصورة	Al Mansurah	١٧	المنضرة	Al - Khudayrah
٢١	ناصر الدين	Nasir Ad-din	١٨	داليا الروحا	Daliy Ar-rawha
٢٢	نمرين	Nimirin	١٩	الريحانية	A-rayhaniyyah
٢٣	النقيب	An naqib	٢٠	السنديانة	As-sindiyanah
٢٤	ياقوق	Yaquq	٢١	الشيخ بريك	Ash-shaykh Burayk
	رابعاً	An-Nasirah	٢٢	صيارين	Sabbarin
١	غندور	Ghandur	٢٣	الصرافند	As-sarafand
٢	صفورية	Saffuryah	٢٤	العنطورة	At-tanturah
٣	المجدل	Al - Mujaydil	٢٥	العطيرة	At-tirah
٤	مسحة	Mashah	٢٦	عتليت	Atlit
٥	معلول	Malul	٢٧	عرب الفقرا	Arab Al Fuqara
	خامساً	Haifa	٢٨	عرب المنسي	Arab Al Mansi
١	أبو زريق	Abu Zurayq	٢٩	عين المنسي	Ayn Al Mansi
٢	أبو شوشة	Abu Shushah	٣٠	عرب النقيعات	Arab An - nufayaat
٣	إحزم	Ijzim	٣١	عين حوض	Ayn - Hawd
٤	أم الزينات	Umm Az-zinat	٣٢	عين غزال	Ayn - Ghazal
٥	أم الشوف	Umm Ash-shuf	٣٣	الغبية التحتا	Al Ghubayyah Al tahta
٦	البريكة	Al - Buraykah	٣٤	الغبية فوقا	Al Ghubayyah Al Fawqa
٧	البعلمات	Al - Butaymat	٣٥	التغنية	An-naghnaghiyyah

رقم	الاسم العربي	الاسم اللاتيني	رقم	الاسم العربي	الاسم اللاتيني
٣٦	الفريدس	Al - Furaydis	١٦	عرب الخنزير	Arab Al Khanzeer
٣٧	قنير	Qannir	١٧	عرب الصفا	Arab As - safa
٣٨	قيسارية	Qisaryah	١٨	عرب العريضة	Arab Al Aridah
٣٩	قيرة (قاقون)	Qerah ( Qaqoun )	١٩	الغزاوية	A Ghazawiyyah
٤٠	كبارة	Kabbarah	٢٠	الفاطور	Al - Fatur
٤١	الكلمين	Al - Kafrayn	٢١	فرونة	Farwnah
٤٢	كفر لام	Kafar Lam	٢٢	قومية	Qumyah
٤٣	كفرتا	Kafrayta	٢٣	كفرة	Kafrah
٤٤	اللحون	Al -Lajjun	٢٤	كوكب الحوا	Kawkab Al Hawa
٤٥	المزار	Al - Mazar	٢٥	المصرس	Al - Mrasras
٤٦	المريج	Al - Harbaj	٢٦	مسيل الجزم	Masil Al - Jizam
٤٧	ياحور	Yajur	٢٧	يلبي	Yubla
		<b>Jinin</b>			<b>Bayan</b>
		قنصاء جينين			قنصاء بيسان
١	أم عمرا	Um - Ajra	١	زرعين	Zareen
٢	الأشرفية	Al - Ashrafiyyah	٢	المزار	Al Mazar
٣	البيرة	Al - Birah	٣	نورس	Nawras
		<b>Jayyus</b>			<b>Tulkarn</b>
		جبول			قنصاء طولكرم
٥	الحميدية	Al Hamidiyyah	١	أم خالد	Um Khalid
٦	دنة	Dannah	٢	تصير	Tabsur
٧	زبعة	Zabah	٣	الجملة	Al - Jamalah
٨	الزراعة	Az- zeraah	٤	عربة بيت ليد	Khirbat Biet - Lied
٩	سمرين	Sirin	٥	عربة الشوف	Khirbat As - Shouf
١٠	السامرية	As-samiriyyah	٦	عربة قزاة	Khirbat Qazaza
١١	شطلة		٧	قاقون	Qaqun
١٢	الطيرة	At - tirah	٨	ثلمانية	Qelmania
١٣	عرب البشاتوة	Arab Al - Bashtwah	٩	كفر سابا	Kafar Saba
١٤	عرب البواطى	Arab Al - Bawati	١٠	مسكة	Miskah
١٥	عرب الحمراء	Arab Al - Hamra	١١	المنشية	Al - Manshiyyah

الاسم العربي	الاسم اللاتيني	رقم	الاسم العربي	الاسم اللاتيني
Al Barriyah	البرية	٥	Yafa	
Bashshit	بشيت	٦	Ijrisha	إجرشيا
Bayt - Jiz	بيت جيز	٧	Ijlil - shamali	إجليل شمالي
Bayt Shanna	بيت شننا	٨	Ijlil Qibili	إجليل جنوبي
Bayt Nabala	بيت نابالا	٩	Biar - Adas	بيارعس
Bir Salim	بير سالم	١٠	Bayt Dajan	بيت دجان
At - tinah	التينة	١١	Al - Jammasin Ash - sharqi	الجماسين الشرقي
Jilya	جليا	١٢	Al - Hammasin Al - Gharbi	الجماسين الغربي
Jimzu	جمزو	١٣	Al - Haram	الحرم
Jindas	جنداس	١٤	Al - Khayriyyah	الخيرية
Al - Hudaythah	الحدیثة	١٥	Rantiyyah	رتية
Kherbat Al - Buthia	عربة البوذية	١٦	As-safriyyah	السافرة
Kherbat Zakaria	عربة زكريا	١٧	Saqiyah	ساقية
Kherbat Ad- dhira	عربة الظهيرة	١٨	Salamah	سلمة
Kherbat Al- Qubiba	عربة القبية	١٩	Ash- shaykh Muwannis	الشيخ مونس
Kherbat Musmar	عربة مسمار	٢٠	Summayl	صميل
Al Kharrubah	الخروبة	٢١	Al - Abbasiyyah	العباسية
Khaladah	خلدة	٢٢	Arab Abu - kishk	عرب أبو كشك
Al - Khalail	الخلاليل	٢٣	Fajjah	فجة
Al Khaymah	الخيمة	٢٤	Kafr Aana	كفر عانا
Dayr Abu Salamah	دير أبو سلمى	٢٥	Al Mahmudiyyah	المحمودية
Qayr Ayyub	دير أيوب	٢٦	Al Muwaylih	المويلح
Dayr Tarif	دير طريف	٢٧	Yazur	يازور
Dayr Muhaysin	دير محسن	٢٨	Ar - ramfah	
Zamuqah	زرقوقة	٢٩	Abu Shushah	أبو شوشة
Sajad	مسجد	٣٠	Um Kalkha	أم كلخة
Salbit	سليت	٣١	Al Burj	البرج
Sarafand Al - Kharab	صرفند الخراب	٣٢	Barfilia	برفيليا



الاسم اللاتيني	الاسم العربي	٥	الاسم اللاتيني	الاسم العربي	٥
Bayt Ram	بيت رام	٤	Sarafand Al - Amar	صرفند العمار	٣٣
Bayt Itab	بيت عتاب	٥	Saydun	صيدون	٣٤
Bayt Mahsir	بيت محسير	٦	Attirah	الطيرة	٣٥
Bayt Naqquba	بيت ناقربا	٧	Aaqir	عاقر	٣٦
Jarash	جرش	٨	Abu Al Fadl	عرب أبو الفضل	٣٧
Kherbat Al Amour	خربة العمور	١٠	Imwas	عمواس	٣٨
Kherbat Al - Lawz	خربة اللوز	١١	Annabah	عنابة	٣٩
Dayr Aban	دير أبان	١٢	Uyun Qara	عيون قارة	٤٠
Dayr Amru	دير عمرو	١٣	Al Qibab	القيباب	٤١
Dayr Al - Hawa	دير الحوي	١٤	Al Qubayyah	القبية	٤٢
Dayr Yasin	دير ياسين	١٥	Al Qubaybah	القبية	٤٣
Ras - Abu - Anumar	رأس أبو عمار	١٦	Qazazah	قزازه	٤٤
Rafat	رافات	١٧	Qatrah	قطرا	٤٥
Saris	ساريس	١٨	Qulah	قولة	٤٦
As - suffa	السفلى	١٩	Al - Kunaysah	الكبيسة	٤٧
Staf	صطاف	٢٠	Majdal Yaba	مجدل يابا	٤٨
Sarah	صرعة	٢١	Al - Mukhayzin	المخزين	٤٩
Suba	صوبا	٢٢	Al - Muzayriah	المزيرة	٥٠
Artuf	عرتوف	٢٣	Al - Maghar	المغار	٥١
Aqqur	عقور	٢٤	Al - Mansurah	المنصورة	٥٢
Alar	علاز	٢٥	An - aani	العاني	٥٣
Qalunyah	قالونيا	٢٧	Wadi Humayn	وادي حنين	٥٤
Al Qabu	القبو	٢٨	Yalu	يالو	٥٥
Al Qubaybah	القبية	٢٩	Yibnah	يبنا	٥٦
Al Qastal	القستل	٣٠	Al Quds	القدس	٥٧
Lifta	لفتا	٣١	Ishwa	أشوح	١
Al Malihah	المالحة	٣٢	Al - Burayj	البريج	٢
Nataf	نطاف	٣٣	Bayt Thul	بيت ثول	٣

رقم	الاسم العربي	الاسم اللاتيني	رقم	الاسم العربي	الاسم اللاتيني
٣٤	الوجهة	Al -Walajah	١٠	بيت طيما	Bayt Tima
الثاني عشر قيسية الخليل					
١	برقسيا	Barqusyah	١٢	تل الترس	Tall At-turmus
٢	بيت حبرين	Bayt Jibrin	١٣	حسير	Jusayr
٣	بيت كيف	Bayt Nattif	١٤	الجلدية	Al Jildiyyah
٤	تل الصافي	Tall As Safi	١٥	الجورة	Al Jurah
٥	عربة اسم الله	Kherbat Ism - Allah	١٦	حولس	Julis
٦	عربة أم برج	Kherbat Um Burj	١٧	الجبية	Al Jiyyah
٧	الدوامة	Ad -dawayymah	١٨	حنا	Hattah
٨	دير ثفاس	Dayr Nakhkhas	١٩	حليقات	Hulayqat
٩	رعنا	Ranah	٢٠	حمامة	Hamamah
١٠	زكريا	Zakariyya	٢١	دير أمسيد	Dayr Isnaid
١١	زكريين	Zikrin	٢٢	مسم	Simsim
١٢	زيتا	Zeyta	٢٣	السواوير الشرقي	As- sawafir Ash - sharqi
١٣	عمور	Ajjur	٢٤	السواوير الغربي	As- sawafir Al - Gharbi
١٤	القيية	Al - Qubaybah	٢٥	السواوير الشمالي	As- sawafir Ash- shamali
١٥	كدنا	Kidnah	٢٦	صميل	Summayl
١٦	مغلس	Mughallis	٢٧	عبلس	Ibdis
الثالث عشر قيسية غزة					
١	إسدود	Isdud	٢٩	عراق المنشية	Iraq Al Manshiyyah
٢	بربرة	Barbarah	٣٠	عرب سكرير	Arab Sukerir
٣	برقا	Barqah	٣١	الغالوجة	Al Falujah
٤	بلحين	Bil iin	٣٢	كرتيا	Karatiyah
٥	بربر	Brier	٣٣	كوكبا	Kawkabah
٦	البطاني الشرقي	Al -Batani Ash - Sharqi	٣٤	المجدل	Al Majdal
٧	البطاني الغربي	Al- Batani Al-Gharbi	٣٥	المهرة	Al Muharraqah
٨	بيت جرجا	Bayt Jirja	٣٦	المسمية الصغيرة	Al -Masmiyyah As- saghirah
٩	بيت دراس	Bayt Daras	٣٧	المسمية الكبيرة	Al -Masmiyyah Al -Kabirah

الاسم العربي	الاسم اللاتيني	رقم	الاسم القديم	الاسم القديم	رقم
أوجاء الحفير	Awja Al - Hafir	٦	Najd	نجد	٣٨
عين حصب	Ayn Hasab	٧	Nialiah	نعليا	٣٩
الكوفحة	Al - Kawfakhah	٨	Hirbya	هريا	٤٠
المردش	Al - Murashrash	٩	Huj	هوج	٤١
التراين	Arab At- turabin	١٠	Yasur	ياسور	٤٢
التياهة	Arab At- tayyahah	١١	Bir As - Sab	الزابع عين النضياء السبع	
الجبارات	Arab Al -Jibarat	١٢	Tall Al - Milh	تل الملح	١
الحنجرة	Arab Al -Hanajirah	١٣	Jammamah	الجمامة	٢
العزازمة	Arab Al- azazimah	١٤	Al - Khalsah	الخالصة	٣
السعيدون	Arab As -saayydium	١٥	Al - Danqour	الذقور	٤
اللحيوات <sup>(١)</sup>	Arab Al -Luhaywat	١٦	Asluj	عسلوج	٥

١- قسطنطين حمار. أسماء الأماكن والمواقع والمعالم الطبيعية والبشرية والجغرافية المعروفة في فلسطين حتى عام ١٩٤٨، الطبعة الثانية، بيروت، المؤسسة العربية للدراسات والنشر، ١٩٨٠م.

**إضافة عن الإستيطان  
في  
الضفة الغربية وقطاع غزة**

تحدثنا في الجزء الأول من الدراسة عن القرى المدمرة في فلسطين حتى عام ١٩٥٢م، وفي هذه الاضافة نتناول المستوطنات الاسرائيلية في الضفة الغربية وقطاع غزة بهدف استكمال الصورة حول ما تجرته اسرائيل من تغييرات جغرافية أو عمرانية أو ديموغرافية في فلسطين عامة.

ولقد تناولنا في الإشارة نبذة عن تطور الاستيطان منذ نشأته حتى عام ١٩٩٧ على النحو التالي :

أولاً : الإستيطان الاسرائيلي في الضفة الغربية ( بما فيها القدس ) .  
ثانياً: الإستيطان الاسرائيلي في قطاع غزة.

ولقد تناولنا المستوطنات حسب المحافظات وما تشمله من ألوية وبناء على ذلك وضعت المستوطنات في الضفة الغربية وقطاع غزة في عشرة جداول (١ - ٩) على النحو التالي :

أولاً : الإستيطان الاسرائيلي في محافظة القدس وتضم لوائي القدس، و رام الله، وقضاء بيت لحم ، وقضاء اريحا (جداول ١ - ٢ - ٣ - ٤).

ثانياً: الإستيطان الاسرائيلي في محافظة نابلس وتضم ألوية جنين ونابلس وطولكرم (جداول ٥ - ٦ - ٧).

ثالثاً : الإستيطان الاسرائيلي في محافظة الخليل (جدول ٨).

رابعاً : الإستيطان الاسرائيلي في قطاع غزة (جدول ٩).

من الجدير بالذكر أن مساحة المستوطنات لا تعبر عن مساحة الاراضي المحتلة في الضفة والقطاع ، وأن السمة الغالبة على هذا الاستيطان هي ترسيخ احتلال الأرض واجراء تغيير ديموجرافي في الأراضي المحتلة لاجراء خلخلة في التوزيع السكاني وأحكام السيطرة على المناطق المحتلة .

لمحة عن تطور الاستيطان الصهيوني منذ نشأته حتى عام ١٩٩٧ :

بدأت فكرة الإستيطان الصهيوني في فلسطين منذ المؤتمر الصهيوني الأول الذي عقد في بازل بسويسرا عام ١٨٩٧ وكان أول أهدافه الاستيطانية العمل على استعمار فلسطين بواسطة العمال الزراعيين والصناعيين اليهود.

وتحملت بريطانيا وأمريكا مسؤولية بناء وتقوية الحركة الصهيونية في فلسطين، وقادت بريطانيا تلك المسؤولية في مرحلة هامة من تاريخ الحركة الصهيونية هي مرحلة النشأة والتطور والهجرة والاستيطان ومن ثم قيام الدولة اليهودية على أرض فلسطين. وكانت الفرصة مواتية للصهيونية وذلك لأن بريطانيا دولة إستعمارية عظمى يمكن الإعتماد عليها في ذلك الوقت .

و في عام ١٩٠٥ شكل مجلس الوزراء البريطاني لجنة لترسيخ الاستعمار في اسيا وافريقيا ووضعت اللجنة تقرير كامبل نيرمن رئيس وزراء بريطانيا والذي ينص في احدى فقراته على ما يلي :

" ضرورة العمل على فصل الجزء الافريقي في هذه المنطقة عن الجزء الآسيوي وتفتح اللجنة لذلك اقامة حاجز بشري قوي وغريب ، يحتل الجسر البري الذي يربط اسيا بافريقيا بحيث يشكل في هذه المنطقة وعلى مقربة من قناة السويس قوة صديقة للاستعمار وعدو لسكان المنطقة " .

ومن الجدير بالذكر هنا ، أن الهجرة الصهيونية الى فلسطين قد بلغت أوجها وفلسطين تحت الانتداب البريطاني في الفترة ما بين الحربين العالميتين . ويأتي وعد بلفور ليكون حلقة في سلسلة الدعم البريطاني المستمر للحركة الصهيونية فقد نص وعد بلفور وزير خارجية بريطانيا أثناء الحرب العالمية الأولى عام ١٩١٧ على ما يلي:

" أن حكومة جلالة الملكة تنظر بعين العطف الى تأسيس وطن قوي للشعب اليهودي في فلسطين ، وتبذل جهودها لتسهيل تحقيق هذه الغاية ... واكون ممتناً لكم لو أبلغتم هذا التصريح الى الاتحاد الفدرالي الصهيوني ' وقد وافقت الولايات المتحدة على هذا التصريح وصادقت عليه الحكومتين الفرنسية والاطالية .

كان لبريطانيا أثر كبير في مساعدة ودعم الهجرة الصهيونية الى فلسطين، حيث ارتفع عدد اليهود المهاجرين الى فلسطين من ٥٥ ألف بعد الحرب العالمية الأولى الى ١٠٨ آلاف في عام ١٩٢٥، وإلى ٣٠٠ ألف في عام ١٩٣٥ إلى أن وصل في عام ١٩٤٨ إلى ٦٥٠ ألفاً وفلسطين تحت الانتداب البريطاني.

والى ان جاء قرار الجمعية العامة للأمم المتحدة رقم ١٨١ بتاريخ ٢٩ نوفمبر ١٩٤٧ المتضمن الموافقة على تقسيم فلسطين، ونصت وثيقة اعلان دولة اسرائيل "على ان دولة اسرائيل ستكون مفتوحة للهجرة ولجمع الشتات، وسوف تحرص على تطوير البلاد لمصلحة سكانها".

الخلاصة أن الاستيطان يعتبر أحد الأساليب التي تقوم عليها الفلسفة الصهيونية بكل ما تحمله من معان عدوانية وتوسعية ذات منطلقات عنصرية بحثة . منذ البدايات الأولى لتطبيق مبدأ الوطن القومي لليهود في فلسطين والذي نادى به أوائل المفكرين الصهاينة وفي مقدمتهم تيو دور هرتزل فقد تم التركيز على الاستيطان بأنواعه المختلفة، حيث ان الاستيطان يعني الحصول على الأرض من سكانها الأصليين سواء عن طريق شرائها من بعض السماسرة، او من الأنتداب البريطاني تحت غطاء ومسمى أراضي الدولة أو الأراضي الأميرية، ثم لجأت بعد ذلك إلى القوة العسكرية وما يترتب عليها من اجراءات قتل وتدمير وطرد للمواطنين الفلسطينيين من أراضيهم وديارهم حتى تسنى لليهود لاحقاً إقامة دولتهم على أنقاضها عام ١٩٤٨، وقد لعبت الوكالة اليهودية عبر ذراعها القومي "الكيرن كيمت" الدور الأكبر في السيطرة على الأراضي الفلسطينية عبر مصادر التمويل القومي لأثرياء اليهود في العالم . ولا تزال الغالبية من مساحات الأراضي التي أقيمت عليها الدولة العبرية تخضع للإشراف المباشر من خلال دائرة أراضي اسرائيل باعتبار ان الأرض هي ملكية للدولة وليست للأفراد . كانت بيتاح تكفا أولى المستوطنات اليهودية ومعناها بالعربية "بوابة الأمل" وقد تم اقامتها عام ١٨٨٢ كمستعمرة مدنية الى جانب عدد غير قليل من التجمعات السكنية الصهيونية المتفرقة في انحاء فلسطين تحت تسميات كيبوتس - موشاف - يشوف وقد اعتمدت هذه التجمعات

على الزراعة وفلاحة الأرض وشكلت القواعد للتوسع و الاستتار بأكبر مساحة من الأرض الفلسطينية .

و بعد هزيمة عام ١٩٦٧ واحتلال اسرائيل لما تبقى من الوطن الفلسطيني وبعض أراضي الدول العربية المجاورة فقد دخلت حرب الاستيطان مساحة جديدة محكومة بعنجهية الاحتلال وفلسفة أرض اسرائيل الكبرى وأرض الميعاد والحق الالهي لشعب الله المختار .

لقد فتح سقوط الضفة الغربية وقطاع غزة والقدس الشرقية في قبضة الحكم العسكري الاسرائيلي شهية الاستيطان بشراسة ونهم مما يؤكد طبيعة الفلسفة الصهيونية التي تقوم على فرض الأمر الواقع بقوة السلاح .

من هنا فقد باشرت الحكومة الاسرائيلية حينذاك استخدام تعبير الأراضي المحررة بدلاً من الأراضي المحتلة . وبحكم فلسفة الشك والخوف التي تحكم المعتقدات اليهودية ، فمنذ البداية رفع الاحتلال الاسرائيلي شعار تفريغ الأرض من الغرباء أي الفلسطينيين وازالة أي معالم تاريخية أو جغرافية تدل على وجودهم . فقد فتح الاحتلال الطريق أمام تهجير الفلسطينيين الى الدول العربية - ودمر عدداً من القرى العربية المحاذية للخط الأخضر مثل عمواس ويالو وبيت نوبا في منطقة اللطرون ، هدم أحياء ومقابر إسلامية في القدس مثل حي شرف والباشورة وباب السلسلة وباب المغاربة، وقام بتوسيع مساحة حائط المبكى من الجهة الغربية وشرعت اسرائيل في اقامة عدد من الألوية الاستيطانية في المناطق الاستراتيجية في المناطق المحتلة، وثم تركيزها على شكل أحزمة تفصل مناطق التجمعات العربية في الضفة والقطاع حيث تم لاحقاً تكثيف عمليات الاستيطان حول مدينة القدس وداخلها وتوسيع حدودها لتستوعب أكبر عدد ممكن من المستوطنين لفرض وتثبيت حقائق جديدة وخلق أغلبية سكانية يهودية ذات امتداد جغرافي مسيطر على المناطق المحيطة بالمدينة المقدسة بعزلها عن العمق الفلسطيني وتجمعاته القريبة شمالاً وجنوباً وباتجاه الشرق .



كما اقامت اسرائيل حزاماً من المستوطنات في منطقة الغور كخط دفاع استراتيجي ، وفي قراءة بسيطة نجد أن معظم المستوطنات قد تم اقامتها في مواقع استراتيجية تسيطر على القرى والتجمعات السكانية الفلسطينية وعلى طرق المواصلات بينها ، ولتعزيز هذا التوجه أنشأت سلطات الاحتلال عدة طرق رئيسية مثل :

" عابر السامرة الذي يمتد من منطقة كفر قاسم حتى غور نهر الأردن ، وكرست الوجود الإستيطاني حول هذا الشارع الذي يخترق الضفة الغربية من الغرب الى الشرق حيث يوجد هناك أكبر تجمع سكاني للمستوطنين في المنطقة الشمالية ، وهذه الفلسفة الصهيونية تفصل الأقاليم الفلسطينية عن بعضهما البعض وقتما تشاء ، وتجعل منها كانتونات مفصولة جغرافياً عن بعضها البعض " .

هذا وقد اعتمدت اسرائيل لتنفيذ مخططاتها الإستيطانية على مبدأ مصادرة الأراضي استناداً للأوامر العسكرية التي تعبر حكماً قاطعاً يتيح الإستيلاء على الأراضي الفلسطينية ذات الملكية الخاصة والعامة. وقد أفرزت سياسة الإستيطان على أرض الواقع وبمختلف الذرائع والحجج ما مجموعه ٢٠٦ مستوطنة في الضفة والقطاع وحول المدينة المقدسة حيث تأخذ شكل الأطراف السكانية المحاصرة للمدينة (المجلس التشريعي ١٩٩٧، ص٤٢).

فيما يتعلق بعدد المستوطنين بلغ عددهم في قطاع غزة حوالي ٥٥٠٠ مستوطن، أما في الضفة الغربية فبلغ عددهم حوالي ١٤٠,٠٠٠ مستوطن وفي مدينة القدس فقط قرابة ١٦٠,٠٠٠ مستوطن (المجلس التشريعي ١٩٩٧ ص٤٢)

أما فيما يتعلق باجمالى مساحة الأراضي الفلسطينية التي صادرتها اسرائيل منذ عام ١٩٧٦ بلغت أكثر من ثلاثة ملايين دونم من المساحة الكلية لمحافظة الضفة وقطاع غزة البالغة خمسة ملايين وثمانمائة ألف دونم ، وتبلغ الأراضي المصادرة في الضفة الغربية نحو ٧٤٪ بينما تصل النسبة في قطاع غزة الى ١٦٪ وعلى الرغم من انطلاق عملية السلام عام ١٩٩١ بهدف تسوية الصراع العربى الإسرائيلى ، فإن سلطات الإحتلال الإسرائيلى سعت جاهدة وبكل الوسائل لتكثيف

عمليات الإستيطان ومصادرة الأراضي لفرض وقائع على الأرض تمكنها في املاء القرارات السياسية على طاولة المفاوضات ، وتساهم في صياغة النتائج الخاصة بقضايا الحل النهائي قبل الوصول الى طاولة المفاوضات وقد زادت الهجمة الإستيطانية هذه بعد توقيع اتفاقيات أوسلو اذ بلغت مساحة الأراضي التي تمت مصادرتها بين الأعوام (٩٣-١٩٩٦) حوالي ٣٠٠ ألف دونم وبعد توقيع اتفاقية القاهرة في آيار ١٩٩٤ بلغت معدلاً شهرياً يصل الى تسعة آلاف دونم (المجلس التشريعي ٢٩٧ ص ٤٢) .

و بعد تولي الليكود مقاليد الحكم في اسرائيل أسرع في مصادرة الأراضي الفلسطينية وتجلى ذلك في قضية الطرق الالتفافية الاستيطانية الهادفة الى ربط التجمعات الاستيطانية بطرق امنة بعيدة عن الطرق التي يستخدمها الفلسطينيون محققة بذلك هدفاً آخر ترمي اليه وهو تطويق التجمعات السكانية الفلسطينية والتي تقدر مساحتها بـ ٢٢,٠٠٠ دونم وانجزت سلطات الاحتلال حوالي ١٨٠ كيلومتر من الطرق موزعة في الضفة الغربية وما زالت توالي تنفيذ مخططاتها .

وبعد حركة الاستيطان الصهيوني في الأراضي الفلسطينية وزيادة عدد المستوطنين والدعم الذي يقفون من مختلف الاحزاب والحركات السياسية الاسرائيلية، لم يعد الاستيطان مرتبطاً فقط بالجانب الأيديولوجي والديني ، بل أخذ بعداً اقتصادياً وتحديداً بعد اتفاقية السلام المصرية - الاسرائيلية التي ترتب عليها اخلاء المستوطنات اليهودية في سيناء وحصول مستوطناتها على تعويضات ضخمة. ومع تعاظم الحركة الاستيطانية واتساع الرقعة التي تحتلها في السياسية الاسرائيلية والجغرافيا الفلسطينية وتزايد عدد المستوطنين المدعومين بقوات الاحتلال الاسرائيلي وتشكيل منظمات ارامية متخصصة في العمل ضد الفلسطينيين منها (أرهاب ضد أرهاب - T.N.T. ، وحركة كاخ العنصرية ، وغيرها ...) فإننا نجد ان الحركة الحالية عمدت الى التمدد الأفقي على أكبر مساحة من الأراضي الفلسطينية . في حين تضمن برنامج حزب العمل تصنيف المستوطنات الى ' أمنية وسياسية ، فإن الليكود لا يتطرق مطلقاً الى هذا الفهم حيث ان المستوطنات الأمنية

حسب فلسفة حزب العمل هي ضرورة ملحة لإسرائيل ولا يمكن الانسحاب منها حتى في الحل النهائي . أما المستوطنات السياسية فهي أوراق للتفاوض المستقبلي، بمعنى إنه بالإمكان التخلي عنها عند ضمان المحافظة على المستوطنات الأمنية .

مما سبق يتضح ان قضية الاستيطان والمستوطنات تعتبر ضمن أهم القضايا الشائكة والمعقدة ، فالجوة عميقة جداً بين الطرفين الاسرائيلي والفلسطيني خاصة فيما يتعلق بكيفية تحقيق الأمن الوظيفي والوجودي أي قضية السيادة الاسرائيلية على المستوطنات التي تعتبر نقيضاً لشرعية السيادة الفلسطينية على الأرض . كما يرتبط بموضوع المستوطنات عدد من القضايا السياسية والأمنية الحساسة للجانبين بما في ذلك الخطر الذي يهدده المجتمع الفلسطيني والمشاكل السياسية الداخلية التي تواجه الحكومة الاسرائيلية .

### الاستيطان في الضفة الغربية

فمن المعروف أن مساحة الضفة الغربية تبلغ حوالي ٦٠٥٤ كيلو متر مربع ، مكونة بذلك نسبة ٢٢٪ من مجموع مساحة فلسطين ، كما تتميز بمناخها المعتدل الدفئ - حيث تقع بين خطي العرض ٣١,٢٤ - ٣٢,٣٣ شمالاً وخطي طول ٣٥ - ٣٥,٣٥ شرقاً وتتميز بإرتفاعها واشرافها على السهل الساحلي الفلسطيني ، مما جعلها عرضة للأطماع والاستيطان الإسرائيلي منذ بدايته .

وقد تم تقسيم الضفة الغربية إلى ثلاث محافظات رئيسية وهي محافظة نابلس في الشمال ومحافظة القدس في الوسط ومحافظة الخليل في جنوب الضفة الغربية كما هو موضح في الجداول والخريطة رقم (٣٠).

منذ بداية الاحتلال الاسرائيلي عام ١٩٦٧ ، أخذت الضفة الغربية موقع الأولوية في توسيع دائرة الإستيطان من أجل السيطرة الفعلية ديموغرافياً وجغرافياً على الأراضي الفلسطينية.



وكان من أوائل الاجراءات التي اتخذتها اسرائيل لدى استيلائها على الضفة ، حظر اجراء أي معاملات عقارية في المنطقة الا بإذن خاص من الحاكم العسكري الاسرائيلي الذي منح صلاحية إصدار تراخيص تتيح شراء الأرض من قبل الاسرائيلين سواء أشخاص أو مؤسسات.

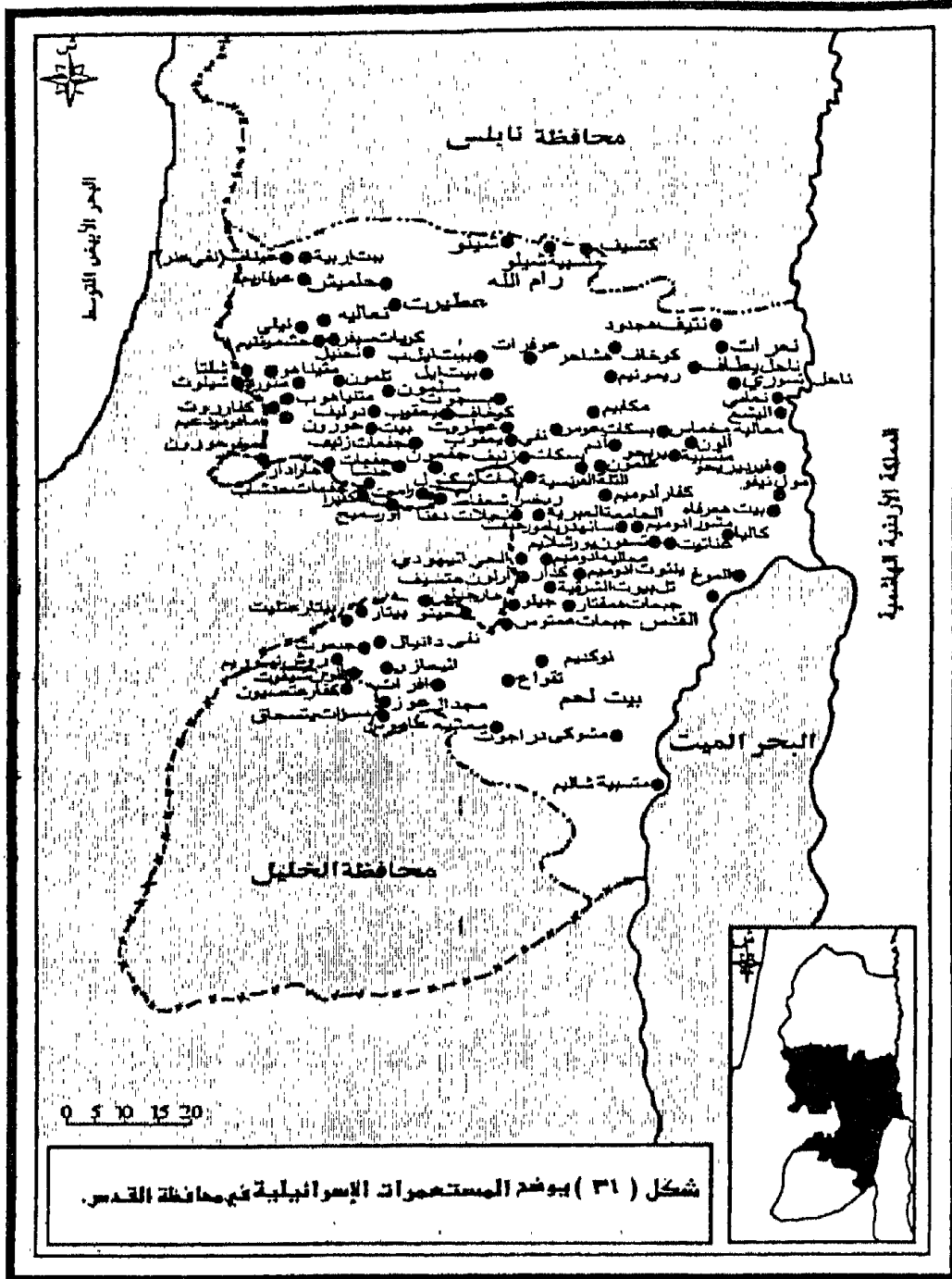
وقد كانت عملية الإستيطان في الضفة تتلاحق بشكل متواصل ، حتى بلغ عدد المستوطنات حوالي ٢٣٥ مستوطنة يسكنها ١٤٠,٠٠٠ مستوطن حالياً.

لقد تم تكثيف الإستيطان في الضفة في تجمعات وكتل إسكانية وبشرية تمثل محاور رئيسية في تمدد الإستيطان ، فأختيرت مناطق قريبة من الخط الأخضر، كما عملت المستوطنات على تقطيع أوصال الضفة وفصل مناطقها الجغرافية عبر أحزمة إستيطانية وشوارع رئيسية وطرق التفافية .

### أولاً : الاستيطان في محافظة القدس.

تقع محافظة القدس في وسط الضفة الغربية وسط فلسطين يحدها من الشرق نهر الأردن والبحر الميت ومن الغرب الخط الأخضر (إسرائيل) ومن الشمال محافظة نابلس ومن الجنوب محافظة الخليل (أنظر خارطة رقم ٣٠) ، بلغت مساحة المحافظة ٢,٢٢٠ كم<sup>٢</sup> وتضم لوائي القدس ، ورام الله ، وقضاء بيت لحم وقضاء أريحا (أنظر خارطة رقم ٣١). بلغت عدد المستوطنات في المحافظة (١٠١) مستوطنة وتقدر مساحتهما (١٦٥٢١٨) دونم أي ما يعادل نسبة (٧,٤%) من المساحة الإجمالية لمحافظة الخليل موزعة كالتالي

- (١) لواء القدس بلغ عدد المستوطنات ( ٣٥ ) مستوطنة وبلغت مساحتهم (٤٩٢٩٠) دونم. أنظر (جدول رقم ١).
- (٢) لواء رام الله بلغ عدد المستوطنات (٣٥) مستوطنة وبلغت مساحتهم (٣٤٥٥٣) دونم. أنظر (جدول رقم ٢).



٤) قضاء بيت لحم بلغ عدد المستوطنات (٢٠) مستوطنة وبلغت مساحتهم (٥٣١٨٤) دونم. أنظر (جدول رقم ٣).

٥) قضاء أريحا بلغ عدد المستوطنات (١١) مستوطنة وبلغت مساحتهم (٢٨١٩١) دونم. أنظر (جدول رقم ٤).

تشكل القدس المحك الأساسي في خارطة الاستيطان الاسرائيلية لما لها من أهمية خاصة ، ولا تفوت اسرائيل فرصة الا وتؤكد فيها على ان مدينة القدس هي العاصمة الأبدية والوحيدة لدولة اسرائيل .

ومدينة القدس مدينة قديمة عمرها آلاف السنين وتاريخها حافل وطويل ، ومن الجدير بالذكر أن سور مدينة القدس قد تم بناؤه في عهد السلطان العثماني سليمان القانوني عام ١٥٤٢ ليحدد حدودها ولكن في أواخر القرن التاسع عشر وأوائل القرن العشرين ومع الزيادة السكانية الكبيرة وعدم قدرة المدينة القديمة على استيعاب السكان بدأ الزحف العمراني ليمتد خارج سورها فبنيت الأحياء والضواحي المرتبطة بالمدينة وشكلت مع القرى التابعة لها ما يعرف بالقدس الجديدة . جاء بعد ذلك الانتداب البريطاني ليوسع حدود البلدية الى عدة كيلو مترات غرباً ، بينما أوقفها نسبياً من الجهتين الجنوبية والشرقية أمام مداخل القرى العربية المجاورة للمدينة ، رغم ان هذه القرى تتاخم المدينة وتشكل من الناحية الجغرافية جزءاً لا يتجزء منها ومن هذه القرى شعفاط ولفتا. والطور ودير ياسين والعيساوية وعين كارم والمالحة وبيت صفافا . أما السبب في سلوك سلطة الانتداب البريطاني لهذه السياسه فهو يرتبط بالوجود اليهودي القائم في محيط القدس القديمة و الاستيطان الصهيوني.

وفي عام ١٩٣١ رسمت الحدود البلدية مرة اخري . بحيث ضمت عرضياً ٤٠٠ متر على طول الجانب الشرقي لسور المدينة . إضافة الى ضم أحياء باب الساهرة ووادي الجونة والشيخ جراح من الناحية الشمالية بينما توقف خط الحدود عند سور المدينة من الناحية الجنوبية وأما القسم الغربي من المدينة والتي تعادل مساحته أضعاف مساحة القسم الشرقي بسبب سياسة سلطة الإنتداب البريطاني التوسعية فقد شملت تجمعات يهودية كبيرة بالإضافة الى بعض التجمعات العربية.

وفى عام ١٩٤٦ وضع مخطط ثان لحدود البلدية وتم خلاله توسيع الجزء الغربى من المدينة مرة أخرى لإستيعاب أحياء يهودية جديدة ولم تكن موجودة ضمن حدود البلدية السابقة وكذلك أضيف الى الجزء الشرقى من المدينة منطقة وادى الجوز (الشمالية السابقة) .

جاء قرار التقسيم فى عام ١٩٤٧ ليوصى بتدويل القدس واخضاعها الى نظام دولى خاص شملت بموجبه حدود القدس المقترحة كلاً من عين كارم وموتسا فى الغرب وشعفاط فى الشمال وأبوديس فى الشرق وبيت لحم فى الجنوب الا ان حرب ١٩٤٨ قسمت المدينة الى قسمين قسم عربى و يهودى ونظراً لضيق مساحة القدس العربية وبسبب الزيادة السكانية وضع أول مخطط عام ١٩٥٢ رسمت فيه حدود بلدية القدس وضم بموجبه ضواحي سلوان ورأس العامود والصوانة وأرض السماء والجزء الجنوبى من شعفاط ، وبعد إحتلال اسرائيل لباقي أجزاء مدينة القدس عام ١٩٦٧ قامت بضم القدس الشرقية وتوسيع حدودها وتكثيف النشاط الإستيطانى وتغيير معالم المدينة جغرافياً وديموجرافياً وذلك كى يتسنى لها فصلها تدريجياً عن سائر الأراضى المحتلة.

وبعد الإعلان عن توحيد المدينة المقدسة هاجر أكثر من ٥٠ الف الى الضواحي المجاورة ووضعت الحكومات الإسرائيلية المتعاقبة الإستراتيجيات والتكتيكيات وصولاً الى هدفها الذى بات واضحاً وهو طمس أى أثر عربى فى القدس بهدف تهويدها وظهر ذلك جلياً من خلال سحب هويات المقدسيين وفرض الضرائب الباهظة عليهم وتقليص مساحات الأراضى الصالحة للتوسع العمرانى وهدم البيوت الفلسطينية وغيرها .

جاءت تلك السياسة الإستيطانية مدروسة ومخططة ومبرمجة وموضوعة وفق جدول زمنى واضح وهدفها اعادة لرسم حدود جديدة للمدينة وخلق ما يسمى القدس الكبرى.

وبعد عام ١٩٦٧ ، بدأ الزحف الإستيطانى ينتشر خارج المدينة ، بهدف استكمال تطويقها من الناحية الشمالية وعزلها نهائياً عن إمتدادها الجغرافى مع باقى المناطق العربية .

فى عام ١٩٧٠ - ١٩٨٠ - ١٩٨٣ صودرت آلاف الدونمات العربية لإقامة أحياء إستيطانية جديدة كان هدفها إستكمال تطويق مدينة القدس من جميع الجهات.



جدول (١) : المستعمرات الاسرائيلية في محافظة القدس (لواء القدس).

الترتيب	اسم المستعمرة	مساحة المنطقة العمرانية بالدونم	سنة التأسيس	القرى العربية التي القيدت على أراضيها المستعمرة	التصنيف
١	الجامعة العبرية	٨٠٠	١٩٦٨	العيسوية ، شعفاط ، الطور ، لفتا	مدني
٢	الثلة الفرنسية (جبعات شبيرا)	٥٨٧	١٩٦٨	شعفاط ، العيسوية	مدني
٣	الحي اليهودي	١٧٥	١٩٦٨	القدس	مدني
٤	آدم	٥٠٠٠	١٩٨٣	جبع	مدني
٥	أرلون هتسيف	٥٠٠٠	١٩٧٢	جبل المكبر ، صور باهر	مدني
٦	الون	٦٠٠	١٩٩١	عناتا	مدني
٧	أور سميج	---	١٩٩٠	القدس الكبرى	مدني
٨	بسكات زئيف	١٢٨١	١٩٨٥	بيت حنينا ، حزما	مدني
٩	بسكات عومر	١٦٨٣	١٩٨٧	حزما	مدني
١٠	تسغون نور شلايم	٤٤٦٠	١٩٨٢	شعفاط ، عناتا ، بيت حنينا	مدني
١١	تسور يفتال	---	١٩٩١	على خط الهدنة (بيت جبرين)	مدني
١٢	تل بيوت الشرقية *	٣٩٥	١٩٧٣	صور باهر	مدني
١٣	جبل أبو غنيم (مارحوما)	٢٠٠٠	١٩٩٠	أم الطوبا ، بيت ساحور	مدني
١٤	جبعات بنيامين	٣٦٩	١٩٨٣	جبع	مدني
١٥	جبعات همكوس	١٣٧	١٩٩١	بيت صفانا ، بيت جالا	مدني
١٦	جبعات همفتار	٣٥٠٠	١٩٧٣	لفتا	مدني
١٧	جبعات حدشاه	٤٦٢	١٩٨٠	بيت اجزا ، بدو ، الجيب	مدني
١٨	جبعات حدشاه ب	٤٧	١٩٩١	بيت اجزا ، الجيب	مدني
١٩	جبعات زئيف	١٥٥٠	١٩٧٧	ببتونا ، الجيب	مدني
٢٠	جععون ، شرق ، غرب	١٦٠٠	١٩٨٧	الجيب	مدني
٢١	جيلو	٢٤٧٥	١٩٧١	بيت جالا ، شرفات ، المالحة	مدني
٢٢	رامات اشكول *	٣٣٦٠	١٩٦٨	لفتا ، القدس	مدني
٢٣	راموت *	٣٠٠٠	١٩٧٠	بيت اكسا ، لفتا ، بيت حنينا	مدني
٢٤	ريخس شعفاط	٧٧٥	١٩٩٠	شعفاط	مدني
٢٥	سانهدريا مور حيفت	---	١٩٧٣	شعفاط ، لفتا	مدني
٢٦	عطروت	١١٥٨	١٩٧٠	بيت حنينا ، كلنديا ، الرام	صناعي
٢٧	علمون	٢٩٨	١٩٨٣	عناتا	مدني
٢٨	كفار الدوميم	٤٣٣	١٩٧٩	عناتا	مدني
٢٩	مشور الدوميم	٩٨٣	١٩٧٤	العيسوية ، الخان الأحمر ، الطور	صناعي
٣٠	معاليه ادوميم	٣٠٠٠	١٩٧٥	العيزرية ، ابو ديس	مدني
٣١	ناحل عناتوت	٦٥٦	١٩٨٨	عناتا	عسكري
٣٢	نفي برات	٣٣	١٩٩٢	حزما ، بيت حنينا	مدني
٣٣	نفي يعقوب	٢٨٠٠	١٩٧٢	حزما ، بيت حنينا	مدني
٣٤	نحلات دلفنا	٢٧٠	١٩٧٣	لفتا - أراضي الشيخ جراح	مدني
٣٥	هارادار	٤٠٨	١٩٨٥	بيت سوريك	مدني
	المجموع	٤٩٢٩٠			

المصدر : المعلومات عن السلطة الوطنية الفلسطينية ، المركز الجغرافي الفلسطيني، دائرة المساحة، مشروع قاعدة المعلومات مسح المستعمرات الاسرائيلية (التقرير الاولي ) عام ١٩٩٥ . بتصرف

جدول (٢) : المستعمرات الاسرائيلية في محافظة القدس (لواء رام الله).

رقم	اسم المستعمرة	مساحة المنطقة العمرانية بالدونم	سنة التأسيس	التقريبية العمرية، الجهة التي يوجد على أراضيها المستعمرة	التصنيف
١	بسجوت	٣٠٨	١٩٨١	البيرة	مدني
٢	بيت اريبه	٧٨٠	١٩٨٢	اللين الغربية ، عابود	مدني
٣	بيت ايل أ	٥٠٠٠	١٩٧٧	البيرة ، بيتين ، دورا القرع	مدني
٤	بيت ايل ب	١٩٠٨	١٩٧٩	بيتين	مدني
٥	بيت حورون	١٦٠٠	١٩٧٧	بيت عورالوقا، بيتونيا ، الطيرة	مدني
٦	تلمون أ + ب + ج	٤٦٩	١٩٨٩	المزرعة القبلية، الجانية، راس كركر	مدني
٧	حشمونيم	١٠٨٢	١٩٨٥	نعلين	مدني
٨	حلميش	٦٠٠	١٩٧٧	دير نظام ، النبي صالح	مدني
٩	دوليف	٢٢٥	١٩٨٣	الجانية	مدني
١٠	رمونيم	١١٠٠	١٩٨٠	الطيبة	مدني
١١	سلمون	---	١٩٨٩	جانية	مدني
١٢	شلتا *	٣٠٠	١٩٧٧	شلتا	سياحية
١٣	شيلو	١٦٠٠	١٩٧٨	ترمسعيا، المغير ركريوت ، جالود	مدني
١٤	شيلوت	---	١٩٧٧	شلتا	زراعية
١٥	كفير أ	---	١٩٨٥	قطنة	مدني
١٦	عيناف (نفي عنز)	---	١٩٨٤	أبو مشعل ، عابود	مدني
١٧	كتسيف	---	١٩٩١	سنجل	مدني
١٨	عطيرت	٢٣٣	١٩٨١	ام الصفا ، عجول	مدني
١٩	عوفاريم	٦٣٣	١٩٨٨	عبود ، اللين الغربية	زراعي
٢٠	عوفرات	٢٠٠٠	١٩٧٥	عين يبرود ، سلواد	عسكري
٢١	كريات سيفر	٩٨٣	١٩٩١	دير قديس	مدني
٢٢	كفار روت	٣٧٥	١٩٧٧	شلتا	زراعية
٢٣	كوخاف هشاحر	٥٠٠٠	١٩٧٥	كفر مالك	زراعية
٢٤	كوخاف يعقوب	٢٣٣	١٩٨٤	كفر عقب	مدني
٢٥	مافو مودعيم	٢٨٠٠	١٩٨٢	يالو	مدني
٢٦	متياهو	٧٠٠	١٩٧٩	نعلين	زراعية
٢٧	متتاهر ب	٢٠٠	١٩٨٣	نعلين " اللطرون "	مدني
٢٨	متسبية شيلو	١٠٠	١٩٩٢	جالود	مدني
٢٩	معاليه مخماش	٢٢٥	١٩٨١	دير ديوان	زراعية
٣٠	مكابيم أ + ب	١٤٥٨	١٩٨٢	بيت سيرا ، بلعين	مدني
٣١	منورة	٧١٦	١٩٨٢	نعلين ، شلتا	سياحية
٣٢	موفو حورون	٢٥٠٠	١٩٦٩	بيت نوبا ، يالو	زراعية
٣٣	نحيتيل	١٠٠	١٩٨٤	بيتلوي ، راس كركر	مدني
٣٤	نعاليه	١٠٠٠	١٩٨٢	دير عمار ، شبتين ، جماله	مدني
٣٥	نيلي	٣٢٥	١٩٨١	شبتين ، دير قديس	مدني
	المجموع	٣٤٥٥٣			

المصدر : المرجع السابق بتصرف.

جدول (٣) : المستعمرات الاسرائيلية في محافظة القدس (قضاء بيت لحم).

رقم	اسم المستعمرة	مساحة المنطقة الاصرايلية بالدونم	سنة التأسيس	القرى العربية التي التهمت على أراضيها المستعمرة	التصنيف
١	الرات	١٠٨٣	١٩٧٩	الخصر	مدني
٢	الون شيفوت	١٧٠٠	١٩٧١	نحالين	زراعية
٣	اليعازر	٦٢٠	١٩٧٥	الخصر	زراعية
٤	بيتار	٨٠٠٠	١٩٨٩	نحالين ، حوسان ، وادي فوكين	مدني
٥	بيتار صليت	٤٤٠٠	١٩٨٢	نحالين ، وادي فوكين ، حوسان	مدني
٦	بيت عين / تسوريف	٢٥٨	١٩٨٩	الجبية	مدني
٧	تقواع	٥٣٥٠	١٩٧٧	عرب التعمارة	مدني
٨	جبعوت	٥٠	١٩٨٤	نحالين	مدني
٩	روثن تسوريم	٣٥٠٠	١٩٦٩	نحالين	زراعي
١٠	كاليا	٤١٧	١٩٧٤	عرب السواحة	مدني
١١	كفار عتصيون	٥٠٠٠	١٩٦٧	نحالين - عرب الرشادة	مدني
١٢	(كيدان) نثوت أدوريم	٢٠٠٠	١٩٨٤	عرب السواحة ، العبيدية ، العيزرية	مدني
١٣	متسبية شاليم	٢٣٠٠	١٩٧٧	عرب الرشادة	زراعي
١٤	مجدال عوز	١٦٠٠	١٩٧٧	بيت امر ، بيت فجار	زراعي
١٥	مسوات يتسحاق	٣٥٨	١٩٦٧	بيت امر	مدني
١٦	مشوكي دراجوت	١٠٠	١٩٩١	البحر الميت (عرب التعمارة)	سياحي
١٧	معاليه عاموس	١١٠٠٠	١٩٨١	سعين ، عرب الرشادة	زراعي
١٨	نفي دانئال	٢٠٦	١٩٨٢	الخصر	مدني
١٩	نوكنيم	٢٤٢	١٩٨٢	التعمارة	مدني
٢٠	هارجيلو	٥٠٠٠	١٩٧٦	بيت جالا ، الولجة	مدني
	المجموع	٥٣١٨٤			

المصدر : المرجع السابق بتصرف .

جدول (٤) : المستعمرات الاسرائيلية في محافظة القدس (قضاء اريحا).

رقم	اسم المستعمرة	مساحة المنطقة الاصرايلية بالدونم	سنة التأسيس	القرى العربية التي التهمت على أراضيها المستعمرة	التصنيف
١	الموغ	٥٠٠	١٩٨٣	الذبي موسى	زراعي
٢	اليشع	٥٠	١٩٨٢	النويمية	مدني
٣	بيت هرفاه	٢٥	١٩٨٠	الذبي موسى	مدني
٤	فيرد بريجو	٣٥٠	١٩٧٩	اريجا ، الذبي موسى	زراعية
٥	متسبية بريجو	٤٢٥	١٩٧٨	الذبي موسى	صناعي
٦	مول نيفو	٦٦	١٩٨٣	الذبي موسى	مدني
٧	تسوري (نوعيمية)	٥٠	١٩٨١	العوجا	عسكري
٨	نتيف هجدود	٣٦٠٠	١٩٧٥	العوجا ، كفر مالك	زراعية
٩	نعامي	٤٢٥	١٩٧٩	النويمية	زراعي
١٠	نعرات	٢٠٠٠٠	١٩٧٧	العوجا ، كفر مالك	زراعية
١١	بطاف	٢٧٠٠	١٩٧٦	العوجا	عسكري
	المجموع	٢٨١٩١			

المصدر : المرجع السابق بتصرف .

\* تقع هذه المستعمرة على جانبي الخط الأخضر ، والمساحة الموجودة في الجدول هي المساحة التي تقع داخل حدود الضفة الغربية فقط .

## ثانياً: محافظة نابلس.

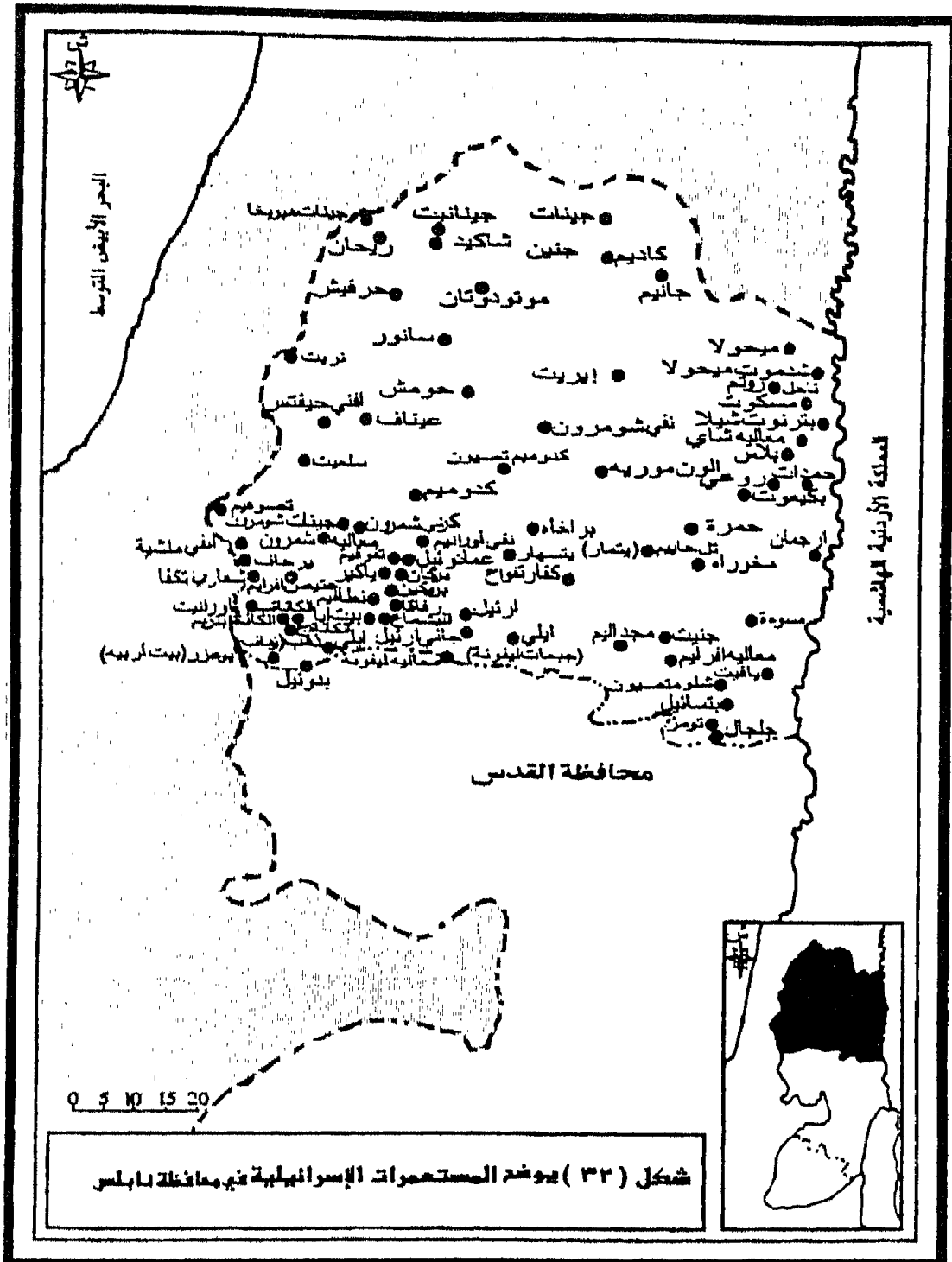
تقع محافظة نابلس في شمال الضفة الغربية يحدها من الشرق نهر الأردن ومن الغرب الخط الأخضر (إسرائيل) ومن الشمال الخط الأخضر (إسرائيل) ومن الجنوب محافظة القدس (أنظر خارطة رقم ٣٠)، بلغت مساحة المحافظة ٢,٤٨٧ كم<sup>٢</sup> وتضم ألوية جنين ونابلس وطولكرم (أنظر خارطة رقم ٣٢). بلغت عدد المستوطنات في المحافظة (٧٧) مستوطنة وتقدر مساحتهما (١١٦٨٤٥) دونم أي ما يعادل نسبة (٤,٧ %) من المساحة الإجمالية لمحافظة الخليل موزعة كالتالي :-

- ١) قضاء جنين بلغ عدد المستوطنات (١١) مستوطنة على مساحة تقدر بـ (٧٩١٧) دونم (جدول رقم ٥).
- ٢) قضاء نابلس الجزء المضموم بلغ عدد المستوطنات (٥٧) مستوطنة على مساحة تقدر بـ (١٠١٥٨٦) دونم (جدول رقم ٦).
- ٣) قضاء طولكرم بلغ عدد المستوطنات (٩) مستوطنة على مساحة تقدر بـ (٧٣٤٢) دونم (جدول رقم ٧).

جدول (٥) : المستعمرات الاسرائيلية في محافظة نابلس (لواء جنين).

رقم	اسم المستعمرة	مساحة المنطقة المزارعية بالدونم	سنة التأسيس	الذري العربية التي انتمت اليها المستعمرة	التصنيف
١	جانيم	١٨٥	١٩٨٣	جنين - دير أبو ضعيف	مدني
٢	جبعات هبريخا	١٢٨٣	١٩٩١	أم الريحان (الخط الأخضر)	مدني
٣	حينات	٢٥	١٩٨٣	برقين	عسكري
٤	حرميش	٣٠٠٠	١٩٨٣	فراسين	مدني
٥	حومش (معاليه هناحل)	٥٥٠	١٩٧٨	سيلة الظاهرية	مدني
٦	حينايت	٤٩٦	١٩٨١	يعبد	مدني
٧	ريحان	٢٩٤	١٩٧٩	برطمة - يعبد	زراعية
٨	سالور	١٣٠٠	١٩٧٧	الفندقومية	مدني
٩	شاكيد	٣٦٠	١٩٨١	يعبد	مدني
١٠	كاديم	١٦٦	١٩٨٢	جنين - قباطية	مدني
١١	مولودوتان	٢٥٨	١٩٨٢	عراية - يعبد	مدني
	المجموع	٧٩١٧			

المصدر : المرجع السابق بتصريف



جدول (٦) : المستعمرات الاسرائيلية في محافظة نابلس (لواء نابلس).

رقم	اسم المستعمرة	مساحة المنطقة العمرانية بالدونم	سنة التأسيس	القرى المروحية التي أقيمت على أراضيها المستعمرة	التصنيف
١	ارجمان	٨٦٠٠	١٩٧١	طمون	زراعية
٢	ارئيل	٢٦٣٧	١٩٧٨	مردة ، كفل حارس ، سلفيت	مدني
٣	الون مورية	١٩٠٠	١٩٨٠	دير الحطاب ، عزموط	مدني
٤	اوربذيت *	٥٠٠	١٩٨٣	كفر تلث ، سنيرية ، كفر برا	مدني
٥	إيريت	٩٥٠٠	١٩٨٤	عقربا ، طوياس	مدني
٦	إيلي ذهب (زهاف)	٦٥٠٠	١٩٨٢	كفر الديك ، دير بلوط	مدني
٧	إيلي / جبعات ليفونه	١٢٢٢	١٩٨٤	الساوية	مدني
٨	جاني أرئيل	---	١٩٨٤	سلفيت	صناعي
٩	بترنوت شيللا	٤٤	١٩٨٣	طوياس	عسكري
١٠	بتسائيل	٤٠٠٠	١٩٧٢	فصايل ، عقربة	زراعي
١١	بدونيل	٦٠٠٠	١٩٨٤	كفر الديك	مدني
١٢	براخاة	٦٠٠٠	١٩٨٣	كفر قلليل	مدني
١٣	بركان	٨٣٧	١٩٨١	حارس	صناعي
١٤	بروكين	---	١٩٨٥	بروقين ، دير استيا	مدني
١٥	بكيحوت	٦٧٥	١٩٧٢	طمون ، طوياس	زراعي
١٦	بلاس	٧٥	١٩٧٥	طوياس	عسكري
١٧	بيت أبا	١٠٠٠	١٩٨١	حارس ، سرطة ، بروقين	
١٨	تل حاييم / يثمار	٢٥٠	١٩٨٣	عورتا ، روحيب	مدني
١٩	تومر	١٦٠٠	١٩٨٣	فصايل ، عقربا	زراعي
٢٠	جنيت	٥٤١	١٩٧٢	مجدل بني فاضل ، عقربا	زراعي
٢١	جلجال	٦٥٠	١٩٧٣	فصايل عقربا	مدني
٢٢	حمدات	١٤٢	١٩٨٢	طوياس	عسكري
٢٣	حمرة	٨٧٥	١٩٧١	بيت دجن	زراعي
٢٤	رفافا	١٧٥	١٩٩١	حارس ، دير استيا	مدني
٢٥	روتم	٥٠	١٩٨٤	طوياس (عين البيضاء)	عسكري
٢٦	روعي	٢٦٤	١٩٧٨	طوياس	زراعي
٢٧	شدموت ميجولا	٦٠٩	١٩٨٣	طوياس	مدني
٢٨	شعاري تكفا	٨٣٧	١٩٨٣	سنيرية	مدني
٢٩	شفي شومرون	٢٢٥	١٩٧٨	الناقورة	مدني
٣٠	شلو متصيون	٢٣١	١٩٧٧	فصايل ، عقربا	مدني

مدني	دير استيا ، جينصافوط	١٩٨١	٥٠٠٠	صانرئيل	٣١
مدني	مسحة	١٩٨٢	١٥٠	صيتس الفريم	٣٢
مدني	نايلس	١٩٨٨	---	قرية الفنايين	٣٣
مدني	مسحة	١٩٧٧	٧٠٠٠	الكاناة بريم	٣٤
مدني	حارس ، بديا	١٩٨٠	١٧٠	الكاناة ب	٣٥
مدني	مسحة	١٩٨٣	٤٢٠	الكاناة ج	٣٦
مدني	كفر قدوم	١٩٧٥	٦٠٠	كدوميم	٣٧
مدني	كفر قدوم	١٩٨٢	٥٣٣	كدوميم تصيون	٣٨
مدني	جينصافوط ، كفر لاقف ، دير استيا	١٩٧٧	٣٠٠٠	كرني شومرون	٣٩
مدني	قراوة بني حسان	١٩٨٣	١٥٦	كريات نطافيم	٤٠
مدني	ياسوف	١٩٧٨	٢٣٣	كفار تفواح	٤١
مدني	قصرى ، حوريش	١٩٨٤	١١٦	مجداليم	٤٢
زراعي	بيت فوريك ، بيت دجن	١٩٧٣	٤٧٥	ميخوراه	٤٣
عسكري	تياسير	١٩٨٦	٥٠	مسكوت	٤٤
زراعي	الفارعة ، عقربة	١٩٦٩	٥٠٠٠	مسوءه	٤٥
مدني	مجدل بني فاضل، جييت	١٩٧٠	٦٣٠٠	معالية الفريم	٤٦
مدني	طوباس	---	---	معالية شاي	٤٧
مدني	اللين الشرفية	١٩٨٤	١٠٠٠	معالية ليلونه	٤٨
زراعي	طوباس (عين البيضاء)	١٩٦٩	٦٤٠٠	ميحول	٤٩
مدني	جينصافوط	١٩٩١	١٠١٦	نفي اورانيم	٥٠
زراعي	دير استيا	١٩٨٦	٣٠٠٠	نفرقيم (نوشيفا)	٥١
مدني	قبرة قراوة بني حسان	١٩٨٢	١٧٠	نيقاليم	٥٢
زراعي	عقربا	١٩٨٠	٣٠٠٠	ياليت	٥٣
مدني	دير استيا	١٩٨١	١٥٠٠	ياكير	٥٤
مدني	بورين	١٩٨٣	١٥٨	يتسهار	٥٥
مدني	كفل حارس	١٩٨٤	---	اليشماع	٥٦
مدني	كفر الديك ، دير بلوط	١٩٨٣	٢٠٠	يوغر (بيت اريبة ج)	٥٧
			١٠١٥٨٦	المجموع	

المصدر : المرجع السابق بتصرف .

جدول (٧) : المستعمرات الاسرائيلية في محافظة نابلس (لواء طولكرم).

رقم	اسم المستعمرة	مساحة المنطقة العمرانية بالدونم	سنة التأسيس	القرى العربية التي أقيمت على أراضيها المستعمرة	التصنيف
١	الفي حيفتس	٣٧٥	١٩٨٧	كفر اللبد ، ذنابة	مدني
٢	الفي مشية	١٣٥٠	١٩٨١	عزون	مدني
٣	جينات شومرون	٢٥٠	١٩٨٥	دير استيا ، بديا	مدني
٤	تصوفيم	٤١٧	١٩٨٩	حيوس	مدني
٥	سلحيت	١٣٠٠	١٩٧٩	كفر صور	زراعي
٦	عيفاف	٢٨٠٠	١٩٨١	رامين ، كفر اللبد	مدني
٧	معاليه شومرون	٤٠٨	١٩٨٠	عزون	مدني
٨	نريت *	٢٠	—	حيلة	مدني
٩	برحاف *	٤٢٢	١٩٩١	حيلة ، كفر ثلاث	مدني
	المجموع	٧٣٤٢			

المصدر : المرجع السابق بتصريف .

\* تقع هذه المستعمرة على جانبي الخط الأخضر ، والمساحة الموجودة في الجدول هي المساحة التي تقع داخل حدود الضفة الغربية فقط .

### ثالثاً : محافظة الخليل.

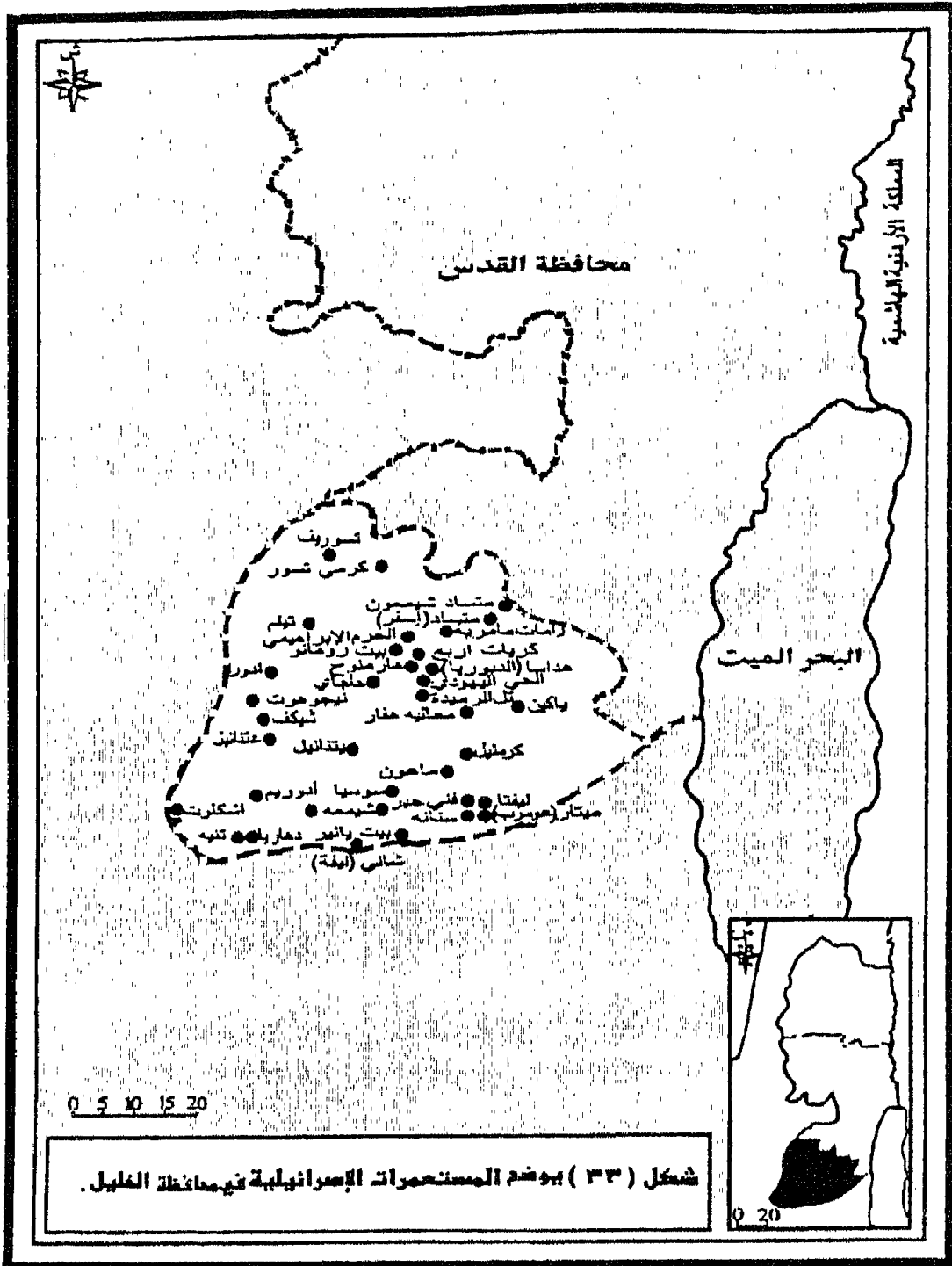
تقع محافظة الخليل في جنوب الضفة الغربية يحدها من الشرق نهر الأردن والبحر الميت ومن الغرب الخط الأخضر (إسرائيل) ومن الشمال محافظة القدس ومن الجنوب بئر السبع (النقب) (أنظر خارطة رقم ٣٠) ، بلغت مساحة المحافظة - ١,٣٤٧ كم<sup>٢</sup> وتضم قضاء الخليل (أنظر خارطة رقم ٣٣). بلغت عدد المستوطنات في المحافظة (٣٥) مستوطنة. وتقدر مساحتهما (١٣٦٧٠,٩٦٧) دونم أي ما يعادل نسبة (١٪) من المساحة الإجمالية لمحافظة الخليل (جدول ٨) .



جدول (٨) : المستعمرات الاسرائيلية في محافظة الخليل.

الترتيب	اسم المستعمرة	مساحة المنطقة العمرانية بالدونم	سنة التأسيس	الغرض العرصرية الذي اقيمت على اثره المستعمرة	التصنيف
١	ادورا	١٠٥	١٩٨٢	ترقوميا ، دورا	مدني
٢	ادوريم	٧٥	١٩٧٩	دورا	عسكري
٣	اشكلوت	٥٠	١٩٨٢	صنع الجابري ، الظاهرية	مدني
٤	الحرم الابراهيمى	١,٢٤٠	١٩٨٠	الخليل	مدني
٥	الحي اليهودي	٤,١٨٧	١٩٦٧	مدينة الخليل	مدني
٦	بيت رومانو / مدرسة اسامة بن المنقذ	٥,٣٩٠	١٩٨٧	مدينة الخليل	مدني
٧	بيت ياتير	٣٠٠	١٩٧٧	يطا ، السموع	مدني
٨	تسوريف	١٦٠٠	١٩٨٢	صوريف	عسكري
٩	تل الرميدة	٠,٥٢٠	١٩٨٧	مدينة الخليل	مدني
١٠	تيلم	٢١٧	١٩٨٢	ترقوميا	مدني
١١	توتة	٢٢١	١٩٨٢	الظاهرية	مدني
١٢	حاجاي	٢٠٨	١٩٨٤	الخليل	مدني
١٣	دهاريا	١٩٧٧	٢٠	الظاهرية	مدني
١٤	رامات مامرية	٢٦٧	---	الخليل	مدني
١٥	سنانه	---	١٩٩١	جبل الخليل	مدني
١٦	سوسيا	٢٨٢	١٩٨٣	يطا	مدني
١٧	شاني / ليفه *	٢١٦	١٩٩٠	السموع	مدني
١٨	شيكف	---	١٩٨٠	بيت عورا ، دورا	مدني
١٩	شيمعه	١٨٣	١٩٨٩	الظاهرية	مدني
٢٠	عتاتيل (دوريت)	٤٥٠	١٩٨٥	دورا	مدني
٢١	كرمئيل	٢٣٠٠	١٩٨١	يطا ، السموع	مدني
٢٢	كرمي تسور	١٥٠	١٩٨٤	بيت امر ، حلحول	مدني
٢٣	كريات اربع	١٣٠٠	١٩٦٨	مدينة الخليل	مدني
٢٤	لني حبر	---	---	جبل الخليل	مدني
٢٥	لوفتا (شني)	---	١٩٨٤	جبل الخليل	مدني
٢٦	ماعون	١٦٦	١٩٨٠	يطا	مدني
٢٧	متساد / اسفر	١١٦	١٩٨٣	الشيوخ	مدني
٢٨	متساد شيمعون	١٠٨	١٩٩١	سعين	مدني
٢٩	معاليه هفار	٧٥	١٩٨٣	بني نعيم	مدني
٣٠	ميتار (عومر ب)	٥٠٠٠	١٩٨٠	تل شوكت (جبل الخليل)	زراعية
٣١	نوجوهوت	٦٦	١٩٨٤	دورا	عسكري
٣٢	هار منوح	٢٥	١٩٨٢	الخليل	مدني
٣٣	هداسا / الدوبوا	٢,٦٣٠	١٩٨٠	الخليل	مدني
٣٤	يتانيل	٢٠٠	١٩٨٠	يطا ، السموع ، دورا	مدني
٣٥	ياكين	---	١٩٨٢	بني نعيم	مدني
	المجموع	١٣٦٧٠,٩٦٧			

المصدر : المرجع السابق بتصريف



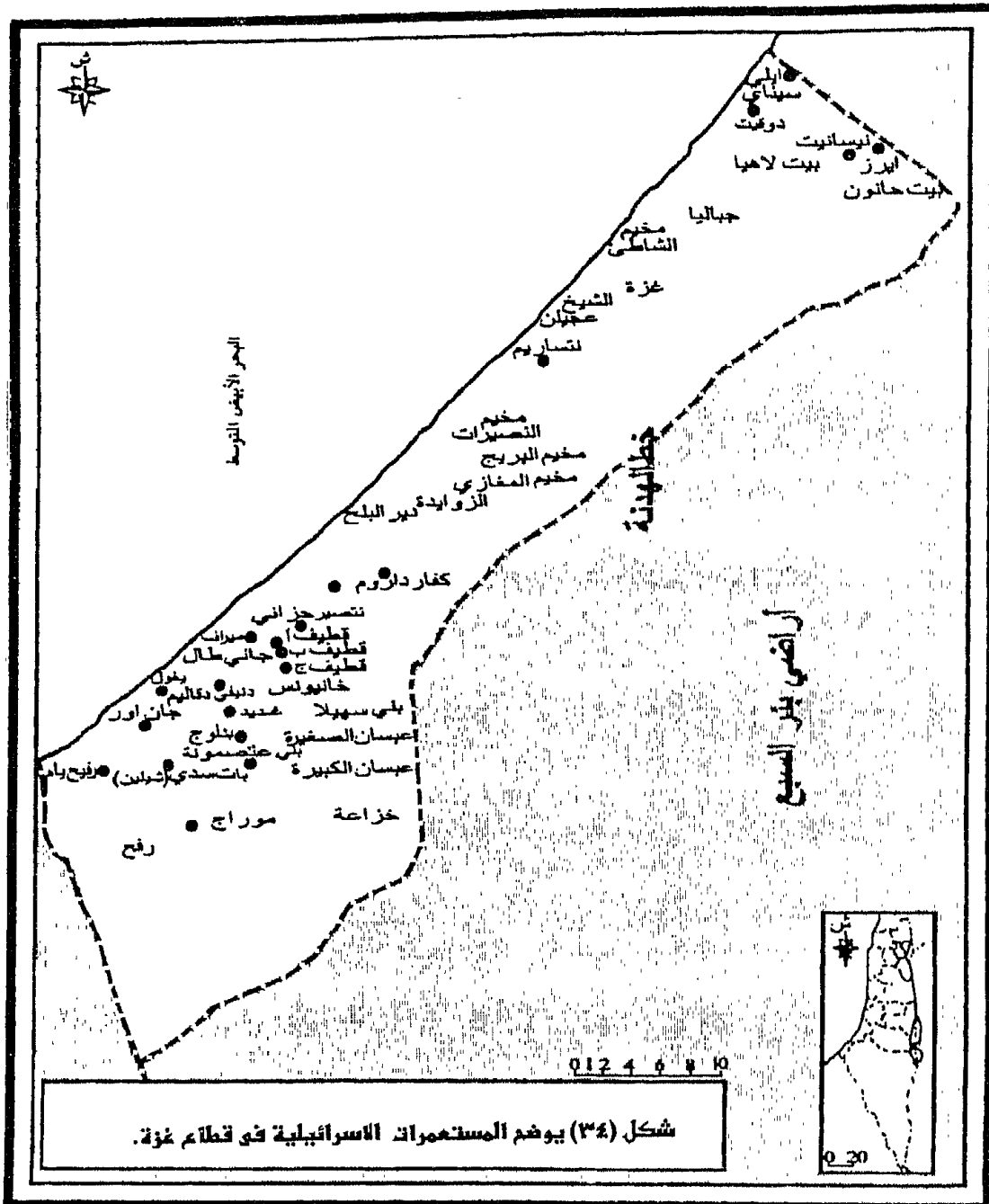
## ثانياً : الاستيطان في قطاع غزة.

منذ أن احتلت اسرائيل منطقة قطاع غزة عام ١٩٦٧ ، شرعت بوضع مخططاتها الإستيطانية له ، فالقطاع ذو أهمية استراتيجية تتبع من قربها للحدود المصرية، وكذلك مراقبة الجزء الجنوبي من ساحل البحر . ولقد نشرت اسرائيل تسع عشرة مستوطنة في القطاع جاء بناؤها في فترات متلاحقة ، عملت على تقطيع أوصال المدن وجعلها جيوباً معزولة بعضها عن بعض .

وتبلغ مساحة القطاع الإجمالية ٣٦٥ كم ٢ ، تقدر مساحة المستوطنات في القطاع بحوالي ٤٦ ألف دونم ، منها ٢٣ ألف دونم مقام عليها وحدات إستيطانية ، ومثلها مناطق أمنية لهذه المستوطنات تشغل مساحة تقدر بحوالي ١٢,٦ ٪ من مساحة القطاع ، ولكن هذه النسبة ترتفع الى أكثر من ١٦ ٪ من مساحة القطاع اذا ما اضيفت المناطق الصفراء وهي مناطق يملكها فلسطينيون وتخضع للسيطرة المدنية ولكن للاسرائيليين سيطرة أمنية عليها

أما عدد المستوطنين اليهود الذين يقطنون هذه المستوطنات فهو حوالي ستة آلاف مستوطن . ولو نظرنا الى التوزيع الجغرافي للمستوطنات لوجدنا أن ست عشرة مستوطنة تم بناؤها باتجاه مواز لخط الساحل ، وذلك لايجاد طوق يعزل التجمعات السكانية العربية عن شاطئ البحر وليتم احكام السيطرة الاسرائيلية على الشاطئ .

لقد أنشئت مستوطنة إيرز شمال القطاع لتتصرف على المدخل الى اسرائيل - ومستوطنة كفار داروم لتفصل بين مدينتي خانيونس ودير البلح ، ومستوطنة موراج التي جاءت لتفصل بين مدينتي رفح وخانيونس وفي خارج حدود القطاع اقيمت عدة مستوطنات لدعم وحماية تلك الموجودة داخل القطاع انظر خارطة ( رقم ٣٤ ). تنقسم المستوطنات في طبيعة عملها الى أنواع منها ثمان مستوطنات مدنية وسبع مستوطنات زراعية ، وصناعية وعسكرية . و تتصل هذه المستوطنات بشبكة من الطرق الداخلية فيما بينها ، وبثلاث طرق عرضية تربطها بإسرائيل وهي :



- معبر صوفا والذي يبلغ طوله ٨,٥٠ كم .
- طريق كوسيفيم غوش قطيف ويبلغ طوله ٣٢٠٠ كم .
- طريق المطار معبر كارني - نتساريم بطول ٦٤٠٠ كم .

وتخضع جميع هذه الطرق لمراقبة القوات الاسرائيلية ويتخللها عدد من المواقع العسكرية الاسرائيلية ، ويحذر على الفلسطينيين المرور من معظم تلك الطرق. ويضاف الى ذلك سيطرة اسرائيل على بعض المناطق الحيوية على شاطئ قطاع غزة مثل منطقة :

- حوف شكمة والتي تبلغ مساحتها ٣١١ دونماً والتي تقع في أقصى الشمال الغربي لقطاع غزة على شاطئ البحر مباشرة .
  - منطقة حوف دكالم غربى مستوطنة بنفوذ دكالم بمساحة ٦٢٠ دونم .
  - وحوف اشكالم بمساحة ٣٨٥ دونماً أمام مستوطنات جاف ولوروبدلوح .
- كما قامت سلطات الاحتلال بتأجير المستوطنات مساحات من الأراضي لاستغلالها وعلى النحو التالي :

- أرض مطار غزة بمساحة ٦٥٤ دونم .
- المنطقة التابعة للمستوطنات بمساحة ٣٥٤ دونم .
- أرض مطار بالقرب من مستوطنة بنفوذ دكالم بمساحة ١٥٥ دونم .
- أرض المزرعة بالقرب من تل السلطان برفح بمساحة ١٠٠ دونم .

و بذلك تبلغ مساحة الأراضي التي يشغلها الاستيطان ١٦٪ من مساحة أرض القطاع، وحققت اسرائيل بذلك الفصل بين أجزاء القطاع وتحويله الى كانتونات منفصلة لإضعافه .

لقد بيننا في هذه الدراسة اسم المستوطنة ومساحة المنطقة العمرانية ( بالدونم ) وسنة التأسيس ، والقرى العربية التي اقيمت على اراضيها ، بالإضافة الى تصنيف المستعمرات سواء كانت (مدنية، زراعية، سياحية، عسكرية، تعاونية، صناعية) .

جدول (٩) : التوزيع الجغرافي للمستعمرات الاسرائيلية في قطاع غزة.

رقم	المنطقة	اسم المستوطنة	المساحة بالدونم	رقم القائمة	سنة التأسيس	البلد	التصنيف
١	المنطقة	ابرز	٨٠٠	١٧٧٧	١٩٦٨	بيت لاهيا	صناعي
٢	الشمالية	نيسانوت	٥٠٠٠	١٧٧٧	١٩٨٢	بيت لاهيا	مدني
٣		ابلي سيناي	٨٠٠	١٧٧٦	١٩٩٣	بيت لاهيا	زراعية
٤		دوقيت	٦٠٠	١٧٧٥	١٩٩٠	بيت لاهيا	مدني
٥	المنطقة	نتساريم	٧٠٠٠	٢٣٠٥ - ٦٧٥	١٩٧٢	غزة - ابو مدين	مدني
٦	الوسطى	كفار داروم	٤٧٠	١٢٧	١٩٧٠	دير البلح	مدني
٧	المنطقة	نتصير حزاني	٢٠٣٨	٨٩	١٩٧٣	خانونس	مدني
٨	الجنوبية	قطيف أ	١٥٠٠	٨٩	١٩٨٣	خانونس	زراعية
٩	خانونس	قطيف ب	١٥٠٠		١٩٧٧	خانونس، دير البلح	زراعية
١٠		قطيف ج	٣٠٠		١٩٨٤	خانونس رفح	زراعية
١١		بغول	١٥٠٠		١٩٨٠	خانونس، دير البلح	زراعية
١٢		ميراف	١٠٠		١٩٧٩	خانونس	زراعية
١٣		جالي مال	٢٤٥٠	٨٩	١٩٧٨	خانونس	زراعية
١٤		دليفي دقائم	١١٧١	٨٨	١٩٩٣	خانونس	مدني
١٥		غديد	١٤٧٦	٨٨	١٩٧٩	خانونس	زراعية
١٦		جان اور	٢٠٠٠	٨٨	١٩٩٠	خانونس	زراعية
١٧	رفح	بدولج	١٤٥٦	٢٣٧١	١٩٨٦	رفح	زراعية
١٨		بنى عتسمونة	٢٠٠٠	٢٣٧٢	١٩٧٩	رفح	صناعية
١٩		بات سدي/ ثيلين	٦٠٠	٢٣٧٠	١٩٨٩	رفح	مدني
٢٠		رفيح يام	١٠٠٠	٢٣٦١	١٩٨٤	رفح	مدني
٢١		موراج	١٨٠٠	٨١-٣٣	١٩٧٢	رفح	زراعية
		المجموع	٣٧٧٦١				

المصدر : المرجع السابق بتصريف  
المساحة تمثل المنطقة الشاملة للمستوطنة .

## الخلاصة :

- جدول (١٠) يبين التوزيع الجغرافي للمستوطنات حسب تصنيفها علماً بأن العدد الإجمالي للمستوطنات هو (٢٣٥) مستوطنة ، ويتضح من الجدول الآتي :
- (١) أن ٧٧٪ من المستوطنات مدنية ، في حين ١٤٪ مستوطنات زراعية ، ٥,١٪ مستوطنات عسكرية ، ٢,١٪ مستوطنات صناعية ، ١,٢٪ مستوطنات سياحية .
- (٢) يغلب على المستوطنات الإسرائيلية الطابع المدني ، ويليه الطابع الزراعي ، وهما يشكلان حوالي ٩١٪ من إجمالي المستوطنات . تأتي المستوطنات العسكرية في الدرجة الثالثة مباشرة الصناعية والسياحية مما يشير الى استراتيجية الاستيطان.
- (٣) يبلغ عدد المستوطنين حوالي ١٦. ألف مستوطن في القدس ، يليها ١٤٠,٠٠٠ مستوطن في الضفة الغربية ، و ٥,٥٠٠ مستوطن في قطاع غزة .

جدول (١٠) : توزيع وتصنيف المستوطنات في الضفة الغربية وقطاع غزة.

المحافظة	اسم اللواء	مدني	زراعي	سياحية	عسكري	صناعي	المجموع
أولاً	القدس	٣١	---	---	١	٢	٣٥
القدس	رام الله	٢٥	٧	٢	١	---	٣٥
	بيت لحم	١٣	٦	١	---	---	٢٠
	أريحا	٣	٦	---	١	١	١١
ثانياً	جنين	٦	١	---	١	---	١١
نابلس	نابلس	٣٨	١٢	---	٥	٢	٥٧
	طولكرم	٨	١	---	---	---	٩
ثالثاً الخليل	الخليل	٣١	١	---	٣	---	٣٥
قطاع غزة	قطاع غزة	٩	١١	---	---	٢	٢٢
المجموع							١٨١
النسبة المئوية							٧٧٪
							١٤٪
							١,٢٪
							٥,١٪
							٢,١٪
							٩٩,٤٪

المصدر : من إعداد الباحث

## مراجع ومصادر البحث

### أولاً : مصادر خرائط البحث :

- ١) إعداد الدكتور كمال عبد الفتاح ، خريطة القرى المدمرة في فلسطين ١٩٤٨ - ١٩٥٠م ، جامعة بيرزيت الضفة الغربية ، ( بدون سنة نشر ) .
- ٢) إعداد الدكتور محمد محمود الصياد ، خريطة فلسطين بين الانتداب و الانتهاج ، الناشر مركز الشرق الأوسط القاهرة خريطة رقم (٤) ( بدون سنة نشر ) .
- ٣) خريطة إسرائيل ، الحدود السياسية للمناطق المجاورة " باللغة الإنجليزية " ، سنة النشر ١٩٩٢م ، ( بدون اسم الناشر أو مكان النشر ) .
- ٤) خريطة الضفة الغربية - المستعمرات الإسرائيلية (٦٧-١٩٩٣) . جمعية الدراسات العربية . القدس ١٩٩٧ .

### ثانياً : مراجع البحث :

- ١- عمران أبو صبيح . دليل المستوطنات الإسرائيلية في الأراضي العربية المحتلة . الطبعة الأولى ، عمان ، دار الجليل ، عام ١٩٩٣ م .
- ٢- عيد حجاج . كل مكان وأثر في فلسطين ، الجزء الأول والثاني . الطبعة الأولى ، عمان ، الجامعة الأردنية ، عام ١٩٩٠ م .
- ٣- قاسم ابو حرب . المستعمرات الإسرائيلية في الضفة الغربية و قطاع غزة ١٩٦٧-١٩٨٧ ، القدس ، جمعية الدراسات العربية .
- ٤- قسطنطين خمار . أسماء الأماكن والمواقع والمعالم الطبيعية والبشرية والجغرافية المعروفة في فلسطين حتى عام ١٩٤٨ ، الطبعة الثانية ، بيروت ، المؤسسة العربية للدراسات والنشر ، ١٩٨٠م .
- ٥- محمد برهوم ، محمد خروب . قاموس القرى الفلسطينية إبان الانتداب البريطاني . الطبعة الأولى ، عمان ، دار الكرمل للنشر والتوزيع ، عام ١٩٨٩ م .
- ٦- محمد محمد شراب . معجم بلدان فلسطين . الطبعة الأولى ، دمشق ، دار المأمون للتراث ، عام ١٩٨٩ م .
- ٧ - مصطفى مراد الدباغ . موسوعة بلدانا فلسطين الجزء الأول و الثالث والرابع والسادس والسابع ، الطبعة الجديدة ، الضفة الغربية ، دار الهدى ، عام ١٩٩١م .
- ٨ - الموسوعة الفلسطينية ، المجلد الثالث . الطبعة الأولى ، دمشق ، عام ١٩٨٤ .
- ٩- المعلومات عن السلطة الوطنية الفلسطينية ، المركز الجغرافي الفلسطيني ، دائرة المساحة ، مشروع قاعدة مسح المستعمرات الإسرائيلية ( التقرير الأولي ) عام ١٩٩٥ م . بتصريف .



## فهرس الخرائط

ص

٣	شكل (١) : يوضح توزيع الأفضية في فلسطين.
١٧	شكل (٢) : يوضح القرى المدمرة في قضاء صفد.
١٨	شكل (٣) : يوضح المستعمرات الإسرائيلية في قضاء صفد.
٣٥	شكل (٤) : يوضح القرى المدمرة في قضاء عكا.
٣٦	شكل (٥) : يوضح المستعمرات الإسرائيلية في قضاء عكا.
٤٤	شكل (٦) : يوضح القرى المدمرة في قضاء طبريا.
٤٥	شكل (٧) : يوضح المستعمرات الإسرائيلية في قضاء طبريا.
٥٣	شكل (٨) : يوضح القرى المدمرة في قضاء الناصرة.
٥٤	شكل (٩) : يوضح المستعمرات الإسرائيلية في قضاء الناصرة.
٥٧	شكل (١٠) : يوضح القرى المدمرة في قضاء حيفا.
٥٨	شكل (١١) : يوضح المستعمرات الإسرائيلية في قضاء حيفا.
٧٠	شكل (١٢) : يوضح القرى المدمرة في قضاء بيسان.
٧١	شكل (١٣) : يوضح المستعمرات الإسرائيلية في قضاء بيسان.
٨٠	شكل (١٤) : يوضح القرى المدمرة في قضاء جنين.
٨١	شكل (١٥) : يوضح المستعمرات الإسرائيلية في قضاء جنين.
٨٤	شكل (١٦) : يوضح القرى المدمرة في قضاء طولكرم.
٨٥	شكل (١٧) : يوضح المستعمرات الإسرائيلية في قضاء طولكرم.
٩٠	شكل (١٨) : يوضح القرى المدمرة في قضاء يافا.
٩١	شكل (١٩) : يوضح المستعمرات الإسرائيلية في قضاء يافا.
٩٩	شكل (٢٠) : يوضح القرى المدمرة في قضاء الرملة.
١٠٠	شكل (٢١) : يوضح المستعمرات الإسرائيلية في قضاء الرملة.
١١٧	شكل (٢٢) : يوضح القرى المدمرة في قضاء القدس.
١١٨	شكل (٢٣) : يوضح المستعمرات الإسرائيلية في قضاء القدس.
١٢٨	شكل (٢٤) : يوضح القرى المدمرة في قضاء الخليل.
١٢٩	شكل (٢٥) : يوضح المستعمرات الإسرائيلية في قضاء الخليل.
١٣٥	شكل (٢٦) : يوضح القرى المدمرة في قضاء غزة.
١٣٦	شكل (٢٧) : يوضح المستعمرات الإسرائيلية في قضاء غزة.
١٥١	شكل (٢٨) : المستعمرات الإسرائيلية في قضاء بئر السبع.
١٥٢	شكل (٢٩) : يوضح المستعمرات الإسرائيلية في قضاء بئر السبع.
١٨٥	شكل (٣٠) : يوضح المستعمرات الإسرائيلية في الضفة الغربية.
١٨٧	شكل (٣١) : يوضح المستعمرات الإسرائيلية في محافظة القدس.
١٩٤	شكل (٣٢) : يوضح المستعمرات الإسرائيلية في محافظة نابلس.
١٩٩	شكل (٣٣) : يوضح المستعمرات الإسرائيلية في محافظة الخليل.
٢٠١	شكل (٣٤) : يوضح المستعمرات الإسرائيلية في قطاع غزة.

## فهرس البحث

ص

٥-١	<b>* تمهيد</b>
١٤-٧	<b>* الفصل الأول:</b>
٨	تمهيد
١٥٧-١٥	<b>* الفصل الثاني:</b>
١٦	أولاً : قضاء صفد
٣٤	ثانياً: قضاء عكا
٤٣	ثالثاً: قضاء طبريا
٥٢	رابعاً: قضاء الناصرة
٥٦	خامساً: قضاء حيفا
٦٩	سادساً: قضاء بيسان
٧٩	سابعاً: قضاء جنين
٨٣	ثامناً: قضاء طولكرم
٨٩	تاسعاً: قضاء يافا
٩٨	عاشرأ: قضاء الرملة
١١٦	الحادى عشر: قضاء القدس
١٢٧	الثانى عشر: قضاء الخليل
١٣٤	الثالث عشر: قضاء غزة
١٥٠	الرابع عشر: قضاء بئر السبع
١٧٦-١٥٩	<b>* الملاحق</b>
١٦٠	(أ) ملحق بأسماء القرى العربية و نظيرتها العبرية
١٦٩	(ب) ملحق بأسماء القرى العربية و ما يرادفها بالحروف اللاتينية
٢٠٤-١٧٧	<b>* إضافة عن المستعمرات الاسرائيلية في الضفة الغربية وقطاع غزة.</b>
٢٠٥	<b>* المراجع</b>
٢٠٦	<b>* فهرس الفرائط</b>

رقم الايداع بدار الكتب

٩٧ / ٥١٤١

**I.S.B.N. 977/582/00/2**

دار طبعة للطباعة ت: ٤٩١٧٢٣٤-٤٣٩١٧٧٥

## الجمعية الجغرافية المصرية مجلس الإدارة

(الرئيس)	الأستاذ الدكتور / محمد صفى الدين ابو العز
(نائب الرئيس)	، ، / فتحي محمد احمد ابو عيانه
(الأمين العام)	، ، / يوسف عبد المجيد فايد
(أمين الصندوق)	الدكتور / مختار على الشهاوى
	الأستاذ الدكتور / سليمان احمد حزين
	، ، / محمد صبحى عبد الحكيم
	، ، / أحمد على إسماعيل
	، ، / نبيل سيد امبابى
	، ، / السيد السيد الحسينى
	، ، / محمد عبد الرحمن الشرنوبى
	، ، / محمد حجازى محمد حجازى
	، ، / امال إسماعيل شارو
	، ، / محمد خميس الزوكة
	، ، / السعيد ابراهيم البدوى
	، ، / صلاح عبد الجابر غنيم عيسى

### المراسلات :

جميع المراسلات المتصلة بهذه السلسلة توجه الى الأستاذ الدكتور الأمين العام للجمعية الجغرافية المصرية (١٠٩ شارع قصر العينى - صندوق بريد ٤٢٢ محمد فريد - القاهرة - ت : ٣٥٤٥٤٥٠).



20  
4

Bibliotheca Alexandrina



0347802

To: [www.al-mostafa.com](http://www.al-mostafa.com)